

Wyry, dnia 2 marca 2022 r.

GG.7242.1.2022

Pan Grzegorz CONRAD




**Dyrektor Kopalni
KWK Bolesław Śmiały
ul. Świętej Barbary 12
43-173 Łaziska Górne**

Na zlecenie Centralnego Portu Komunikacyjnego Sp. z o.o. Firma Egis Poland Sp. z o.o. sporządza Studium techniczno-ekonomiczno-środowiskowe dla zadania: „Budowa linii kolejowych: nr 170 Katowice-Granica Państwa-Ostrawa”.

Od dłuższego czasu do Gminy Wyry docierają informacje, że plany inwestycyjne będą dotyczyły gmin Powiatu Mikołowskiego. Gmina Wyry w dniu 23 grudnia 2021 roku otrzymała materiały zawierające zakres planowanych wariantów nowej linii kolejowej nr 170 Katowice-Granica Państwa-Ostrawa, z których aż 3 warianty przebiegają przez teren Gminy Wyry, przecinając ją niemal na pół i ingerując znacznie w jej zabudowę.

W związku z powyższy imieniem Gminy Wyry zwracam się do Pana Dyrektora z uprzejmą prośbą o udostępnienie map płytkiej eksploatacji w pasie zajętości terenu pod planowaną inwestycję zgodnie z wariantami tras zobrazowanymi na opracowaniu przekazanym przez firmę EGIS.

Liczę na Pana pomoc w tak ważnej dla całej naszej społeczności sprawie.



Otrzymują:

1. Adresat
2. GG a/a