


WYRY I GOSTYŃ

KONSULTACJE SPOŁECZNE - ankieta dla mieszkańców

Wyniki badania ankietowego dotyczącego zagospodarowania centrum Gostyni i Wyr przeprowadzonego wśród mieszkańców w okresie od 6 do 22 maja 2020 roku.

Kolejne działanie konsultacyjne w ramach projektu „Nowa jakość konsultacji społecznych w planowaniu przestrzennym”, realizowanego w ramach Programu Operacyjnego Wiedza Edukacja Rozwój 2014-2020 współfinansowanego ze środków Europejskiego Funduszu Społecznego zostało przeprowadzone w formie **ankiety internetowej** dla mieszkańców.

Pytania Odpowiedzi 301



Sekcja 1 z 2

Ankieta dla mieszkańców dotycząca zagospodarowania centrum Gostyni i Wyr

Szanowna Pani, Szanowny Panie!

Zapraszamy do wypełnienia poniższej ankiety, kończącej konsultacje społeczne wspomagające procedury tworzenia projektów planów zagospodarowania przestrzennego w Gminie Wyr. Ankieta ma za zadanie podsumować trwające od ubiegłego roku konsultacje oraz dostarczyć informacji na temat potrzeb, oczekiwań i wyzwań związanych z zagospodarowaniem centrów Wyr i Gostyni.

Zapewniamy, że wszystkie odpowiedzi są anonimowe, a wyniki zostaną poddane jedynie analizie statystycznej. Bardzo prosimy o udzielenie szczerych i wyczerpujących odpowiedzi. Są one dla nas bardzo ważne.

Wyniki badań będą zaprezentowane na stronie internetowej Urzędu Gminy www.wyr.pl.
Ankieta będzie dostępna do 22 maja 2020 r.

Serdecznie dziękujemy za okazaną pomoc!

Kwestionariusz
ankiety - strona
początkowa
zapraszająca do jej
wypełnienia -
zdjęcie z portalu

Cele i założenia przeprowadzenia badania

Badanie ankietowe zostało zaplanowane i przeprowadzone w ramach pogłębionych konsultacji społecznych odbywających się w ramach opracowywania miejskich planów zagospodarowania przestrzennego w Gminie Wyr.

Ankieta była skierowana do mieszkańców Gostyni i Wyr. Jej głównym celem było zebranie opinii mieszkańców Gminy Wyr na temat obecnego zagospodarowania centrum Gostyni i Wyr oraz o kierunkach rozwoju tych przestrzeni w przyszłości.

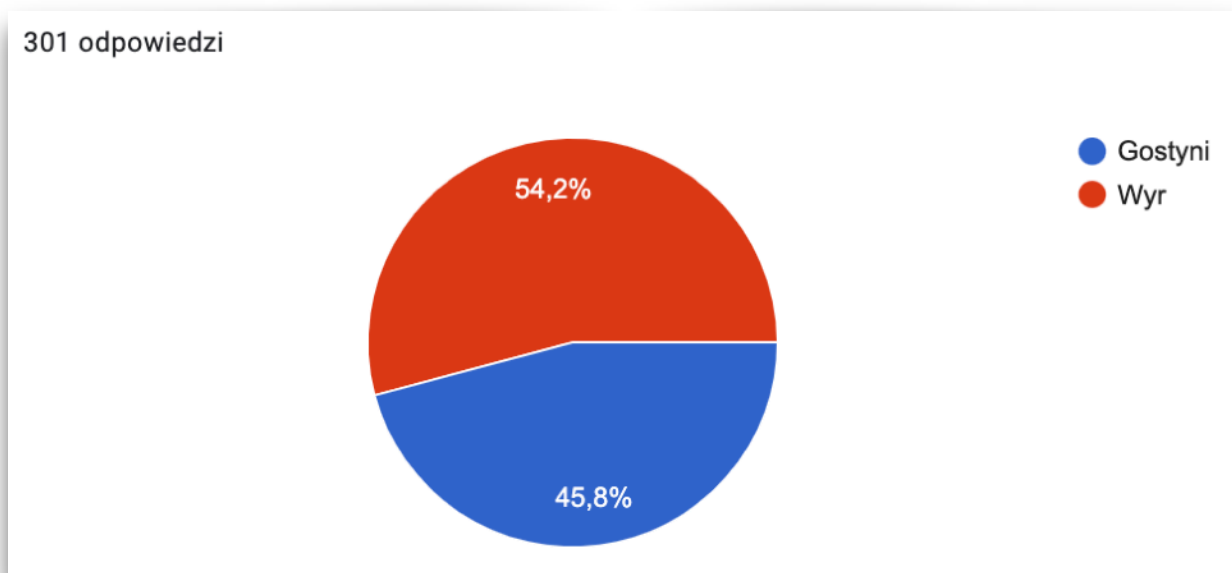
Narzędzia badawcze i organizacja badania

Badanie przeprowadzono za pomocą kwestionariusza ankiety, stanowiącej załącznik do niniejszego raportu. W ankiecie zamieszczono łącznie 8 pytań. Sześć z nich dotyczyło odczuć i opinii na temat stanu obecnego centrów miejscowości oraz kierunków ich rozwoju w przyszłości, a także mobilności. Dwa kolejne pytania służyły identyfikacji badanej zbiorowości pod względem cech społeczno - demograficznych (metryczka).

Przyjęto sposób zbierania wypełnionych kwestionariuszy ankietowych za pomocą ogólnodostępnego kwestionariusza ankiety on-line na portalu Urzędu Gminy.

Przed i podczas trwania badania przeprowadzono kampanię informacyjną w lokalnych mediach zapraszając do wypełnienia kwestionariusza.

W badaniu wzięło łącznie udział 301 respondentów, 139 odpowiedzi dotyczyło centrum Gostyni i 162 odpowiedzi dotyczyły centrum Wyr.



Procentowy podział ilości odpowiedzi dotyczący Gostyni i Wyr.

Wyniki badania ankietowego

Pytanie 1.

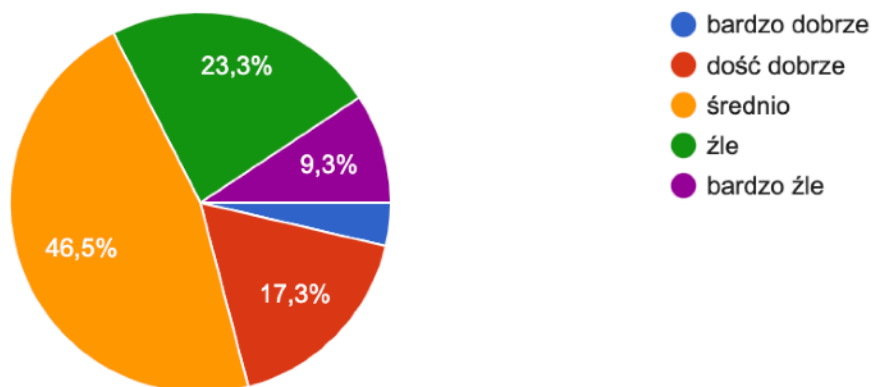
Jak ocenia Pan/Pani istniejące zagospodarowanie centrum miejscowości?

- **Bardzo dobrze**
- **Dość dobrze**
- **Średnio**
- **Źle**
- **Bardzo źle**

W pierwszym pytaniu respondentów zapytano, jak oceniają istniejące zagospodarowanie centrum miejscowości. Odpowiedzi udzielone na to pytanie pokazują, iż **większość mieszkańców ocenia je na średnim poziomie**, prawie jedna trzecia oceniła je na złym lub bardzo złym poziomie (32,6%), natomiast dość dobrze i bardzo dobrze oceniło je 13% respondentów.

1. Jak ocenia Pan/Pani istniejące zagospodarowanie centrum miejscowości?

301 odpowiedzi



Wykres 1.
Odpowiedzi dotyczą
centrum Gostyni i
Wyr sumarycznie

GOSTYŃ

Analizując uzasadnienia podane przez mieszkańców możemy podzielić je na 5 kategorii dotyczących różnych aspektów omawianej przestrzeni i są to:

1. Uwagi ogólne dotyczące **układu urbanistycznego**, postrzegania centrum i sposobu w jaki wizualnie oddziałuje na gminę i mieszkańców
2. Uwagi dotyczące **funkcji** jakie się w tej przestrzeni znajdują lub jakich brakuje
3. Uwagi dotyczące obecności lub braku **zieleni** w centrum
4. Uwagi dotyczące obecności lub braku **terenów rekreacyjnych** dla różnych grup wiekowych
5. Uwagi dotyczące **komunikacji kołowej, pieszej i rowerowej**.

Poniżej opisano najważniejsze komentarze i uzasadnienia jakie wyłaniają się z przeprowadzonego badania dla każdego centrum. Opisy uzupełniono o wybrane cytaty respondentów pisane kursywą.

1. Układ urbanistyczny

Ponad połowa mieszkańców wskazało, iż centrum Gostyni powinno być wizytówką miejscowości, jednak w obecnej chwili panuje nieład i chaos urbanistyczny, brakuje spójnego projektu zagospodarowania tej przestrzeni, jest ona mało atrakcyjna i nie ma charakteru centrum.

- *„Mało atrakcyjna przestrzeń, nie zachęca do "bycia" jeśli nie ma się do załatwienia konkretnych spraw np. zakupów”*
- *„Trudno określić gdzie jest centrum. Jeśli to miejsce obok domu kultury lub zajazd Śląski z parkingiem w którym brak jakiegokolwiek inicjatywy dla mieszkańców a szczególnie dla dzieci i młodzieży.”*
- *„Centrum nie spełnia żadnej funkcji - trudno mówić o CENTRUM”*
- *„centrum Gostyni czyli głównie obszar w okolicy Domu Kultury, powinien być wizytówką miejscowości...”*

Pojedyncze głosy wspominały także o braku centralnej przestrzeni i potrzebie rozwoju centrum w kierunku szkoły, gdyż układ miejscowości nie pozwala na budowę „typowego” rynku. Kilku respondentów oceniło tą przestrzeń jako dość dobrze zagospodarowaną lub wskazało na potencjał jej rozwoju. Są zauważalne już poczynione remonty budynków i powstanie Zagrody Śląskiej (która jednak nie spełnia swojej funkcji i jest niewykorzystana).

- *„Znajduje się tu większość budynków użyteczności publicznej, dobrze skomunikowane z resztą miejscowości, poprawia się wygląd budynków”*

Wskazano, iż najważniejsze jest opracowanie i wdrożenie całościowego potraktowania tej przestrzeni i takiego zagospodarowania, które wprowadzi więcej życia i ładu przestrzennie - funkcjonalnego.

- *„Modernizacja kompleksu 3 budynków w centrum Gostyni poprawiła wizualny odbiór tej przestrzeni. Jednak zagospodarowanie terenu wokół budynków pozostawia wiele do życzenia. Zaniedbana zielen i powierzchnie utwardzone (stary, krzywy bruk i dziurawy asfalt), a także nowo ustawione ławki sprawiają, że miejsce staje się śmietniskiem architektonicznym! Należy zwrócić uwagę na funkcje tych budynków. Wiele pomieszczeń (poza budynkiem Przedszkola) jest niewykorzystanych lub wykorzystanych w niewłaściwy sposób. Skutkuje to zamieraniem centrum miejscowości, bo po prostu nie ma po co tam iść. Budynek Domu Kultury ma duży potencjał. Posiada wiele pomieszczeń, jest do niego łatwy dostęp. Wymaga odnowienia na zewnątrz i wewnątrz, a także "odświeżenia" jego przeznaczenia (podział na 2 strefy - kulturalna i np. usługowa/małego handlu - kawiarenka, cukiernia), co w połączeniu z niewykorzystaną i cały czas zamkniętą Zagrodą Śląską może być ciekawym miejscem do spędzenia wolnego czasu i przystankiem na trasie dla rowerzystów. Warto zastanowić się nad połączeniem tych punktów (kompleksu z Domem Kultury) nowymi ścieżkami, alejkami, np. mogą one wydzielać małe strefy tematyczne (odpoczynku, zabawy, historii miejscowości itp.). Na uwagę zasługują również przystanki autobusowe. Wymagają one odnowienia (szczególnie ten na trasie Tychy - Mikołów) i uzupełnienia w postaci większych wiat przystankowych (estetycznych, nie tych żółto-czerwonych) i zwiększonej ilości miejsc siedzących. Uważam, że centrum Gostyni nie potrzebuje budowy nowych budynków, pawilonów itp, ale dobrego wykorzystania tego, co tam jest. Wymaga odnowy istniejącej zabudowy, zieleni (nowe nasadzenia, zostawienie zdrowych drzew dających cień), infrastruktury technicznej (doświetlenie przejść dla pieszych) i przede wszystkim jednego, spójnego projektu zagospodarowania tej przestrzeni.”*
- *„Jeżeli centrum miejscowości to teren wokół Domu Kultury to jest tam zwarta budowa i większych możliwości chyba nie ma. Należałoby chyba pomyśleć o terenach bardziej w kierunku szkoły i dalszych. Tereny te traktowane są po "macoszemu" a możliwości tam są wielkie.”*

2. Funkcje

Nieznacznie większa część respondentów wskazała, iż obecnie obiekty usługowo - handlowe nie do końca odpowiadają na aktualne potrzeby mieszkańców. Brakuje poczty, obiektu handlowego typu dyskont spożywczy, kawiarni. Z drugiej strony podkreślono, iż „wszystko, co potrzeba jest na miejscu” a „jedynie odległości pomiędzy sklepami są zbyt duże”.

3. Zielen

Bardzo wielu respondentów wypowiedziało się na temat zieleni w centrum miejscowości. Wskazali, iż brakuje ogólnie miejsc z zagospodarowaną zielenią, w tym drzew, kwiatów oraz nowych nasadzeń szlachetnych odmian drzew typu klon, jawor w zamian za

wycinkę starych drzew, która się odbyła w przeszłości. Zaproponowano, aby zieleń była integralną częścią zagospodarowania centrum, tak, aby można było wypić kawę, posiedzieć w otoczeniu zieleni.

- „Brakuje zieleni (np. małego parku z ławkami)”
- „Trzeba porządnie zająć się zielenią wokół tego terenu...”
- „Centrum bardziej kojarzy mi się z miejscem zielonym, fontanną pośród drzew, placem zabaw dla dzieci.”

Dwóch respondentów podkreśliło także konieczność zainteresowania się rzeką Gostynką i wykorzystania jej potencjału przyrodniczo - rekreacyjnego.

4. Tereny rekreacyjne

W opiniach wyrażonych przez mieszkańców najczęściej pojawiał się aspekt dotyczący braku placu zabaw i terenów rekreacyjnych w centrum, w tym braku miejsc do siedzenia (ławeczek, stolików z parasolami przy łodziarni) i koszy na śmieci.

- „Brakuje placu zabaw dla dzieci z prawdziwego zdarzenia”
- „Nie ma powierzchni rekreacyjnych oraz ogólnodostępnego placu zabaw dla dzieci.”
- „Brakuje miejsc rekreacyjnych.”
- „Brakuje miejsc rekreacji dla dzieci i młodzieży , dbałość o zieleń też słabo wypada..”
- „Przydałby się też jakiś niewielki ogólnodostępny plac zabaw dla dzieci”

5. Komunikacja piesza, rowerowa i kołowa

W pierwszej kolejności respondenci wykazali w większości opinii brak wystarczającej ilości miejsc parkingowych - nie tylko dla samochodów, ale też dla rowerów. W wielu odpowiedziach poruszano także problem z brakiem chodnika i ronda na skrzyżowaniu ulic Rybnickiej i Pszczyńskiej. Pojawiły się też zdania na temat poprawy estetyki przystanków autobusowych.

- „Brakuje również ścieżek rowerowych.”
- „W dni robocze nie można znaleźć miejsca parkingowego. Brak ronda na skrzyżowaniu ulic Pszczyńskiej i Rybnickiej. Brak chodnika po obydwu stronach w/w ulic.”
- „Jeśli chodzi o infrastrukturę drogową to wymaga ona kompletnej modernizacji, wtedy zagospodarowanie centrum miejscowości jak i dojazd do niej będą miały sens.”
- „Trudności z parkowaniem.”

- „*Parkingi przy sklepach słabe lub brak. Chodniki od granicy z Wyrami fatalne.*”
- „*Zły wyjazd i mało parkingu za domem kultury*”
- „*Brak odpowiedniej komunikacji miejskiej z ulicy Motyla do szkoły i centrum.*”

WYRY

Analizując uzasadnienia podane przez mieszkańców możemy podzielić je na 4 kategorie dotyczące różnych aspektów omawianej przestrzeni i są to:

1. Uwagi ogólne dotyczące **układu urbanistycznego**, postrzegania centrum i sposobu w jaki wizualnie oddziałuje na gminę i mieszkańców
2. Uwagi dotyczące **funkcji** jakie się w tej przestrzeni znajdują lub jakich brakuje
3. Uwagi dotyczące obecności lub braku **zieleni** w centrum
4. Uwagi dotyczące **komunikacji kołowej i pieszej**.

Poniżej opisano najważniejsze komentarze i uzasadnienia jakie wyłaniają się z przeprowadzonego badania dla każdego centrum. Opisy uzupełniono o wybrane cytaty respondentów pisane kursywą.

1. Układ urbanistyczny

Duża większość mieszkańców wskazała, iż w zasadzie centrum z prawdziwego zdarzenia nie istnieje. W przedmiotowej przestrzeni istnieje kilka obiektów, np. urząd, kościół, nieczynny dom kultury, sklepy - jednak nie tworzą one spójnej całości i brakuje spójnego zagospodarowania tej przestrzeni. Jest ona określana jako mało atrakcyjna i bez charakteru centrum i reprezentacyjności jakie takie miejsce powinno mieć. Istnieje potencjał, aby mogła ona spełniać oczekiwania mieszkańców, co do centrum ich miejscowości, konieczne jest w tym celu opracowanie harmonijnego planu zagospodarowania wykorzystującego istniejące obiekty.

- „*Nic specjalnego w tym centrum nie ma, co wyznaczałoby, że jest to właśnie centrum.*”
- „*Centrum spełnia jedynie funkcję parkingu zakupowego.*”
- „*Czy tu jest jakieś centrum?*”
- „*Brak jednego miejsca, które można uznać za centrum. Moim zdaniem centrum powinno powstać koło kościoła i domu kultury, który by trzeba reaktywować.*”

- „Centrum stanowi kościół, kilka brzydkich sklepików, w tym horrendalny blaszak, pawilon handlowy (też niezbyt piękny) i parking. Dom kultury tylko straszy. Ani to wszystko ładne, ani funkcjonalne - po zakupy ludzie chodzą do Dino, a na lody, czy piwo - do Gostyni.”
- „Brakuje wyraźnego zaznaczenia centrum miejscowości.”
- „Brakuje przestrzeni społecznej.”
- „Brak planu zagospodarowania - dzika zabudowa.”
- „Brak punktu ścisłej orientacji, główne punkty znacznie oddalone od siebie (UG, kościół, poczta, stadion, szkoła, przychodnia), zabudowa nieuporządkowana, dezorientacja nawet dla GPS, poprawiło się znacznie oznakowanie ulic ale to tylko znaki. Można to poprawić "scalając" zabudowę poprzez punkt centralny np. budynek lub SKWER i w nim umieścić drogowskazy/odnośniki i to przy założeniu braku funduszy na przeniesieni budynku UG. Nawet mała fontanna, herb w mezoskali, wieża zegarowa z kamerą on-line by zdalnie zobaczyć Beskidy, Tychy czy Łaziska ! Czy "coś" z historii gminy jak powiązanie z właścicielami z Pszczyny - wiele pomoże i ułatwi planowanie. Musimy mieć wyraźny, neutralny punkt orientacji.”
- „Centrum nie wyróżnia się, brak charakterystycznego punktu/placu”
- „Centrum Wyr jest zlepkiem przypadkowych obiektów. Brakuje jakiegokolwiek, harmonijnej koncepcji.”
- „Mało reprezentatywna przestrzeń”

2. Funkcja

Bardzo wielu mieszkańców wypowiedziało się, że brakuje im funkcji kulturalnych, gastronomicznych, edukacyjnych dla różnych grup społecznych oraz rekreacyjnych (z miejscem do siedzenia, spotkania, odpoczynku) w centrum. Wiele osób uważa, iż należy wyremontować lub przebudować istniejący nieczynny Dom Kultury i wprowadzić tam potrzebne funkcje wraz z przebudową całego zagospodarowania wokół tego budynku z połączeniem komunikacją pieszą oraz nowym skwerem z pozostałymi głównymi obiektami.

- „Idealnie, gdyby w centrum powstała kawiarnia lub restauracja, gdzie można się spotkać ze znajomymi.”
- „Pojawiły się też pojedyncze głosy mówiące o tym, że w centrum jest wszystko czego potrzebują.”
- „Brak miejsca na spotkania mieszkańców w przyjemnym miejscu, brak miejsca w centrum skupiającego większą ilość ludzi.”
- „Jeśli chodzi o centrum Wyr, dobrze byłoby pomyśleć nad zagospodarowaniem domu kultury na organizację eventów, stworzenie grup mających wspólne zainteresowania, czy innej formy, która urozmaiciłaby kulturę naszej gminy.”

- „Brak funkcji integrujących mieszkańców - oprócz kościoła.”
- „Nie ma miejsca spotkań dla mieszkańców.”
- „Brak miejsca wspólnego jak plac zabaw z miejscem odpoczynku dla rodziców. Brak miejsca dla młodzieży gdzie może wspólnie usiąść.”
- „Brakuje miejsca, ryneczku, kawiarni gdzie można by było usiąść z rodzina w niedziele jedząc lody, pizzę itp. W tygodniu też brakuje miejsca na spotkanie przy kawie.”

3. Zieleni

Kilkanaście osób poruszyło temat zieleni w centrum. Uważają, że jest jej zdecydowanie za mało, brakuje wysokich drzew i nowych nasadzeń oraz mini parku z ławeczkami.

- „Krajobraz centrum Wyr nie zmienił się od lat albo zmienił się na gorzej, wycięto drzewa przy ul. Główna, które dawały cień w upalne dni, brak nasadzeń, klombów z kwiatami”
- „Brakuje koncepcji zagospodarowania. Od wielu lat nic się nie zmieniło w zakresie zagospodarowania centrum miejscowości Wyr, nie ma miejsc parkingowych, nie ma miejskiej zieleni.”
- „Nie ma placów zabaw, zieleni gdzie można posiedzieć”
- „Za dużo betonu, parkingów, mało zieleni, rekreacji, ...”
- „Centrum miejscowości mogłoby być bardziej zadbane po względem spójności architektury, więcej spójnej zieleni - nasadzeń.”
- „Brakuje również zielonego skweru np. z fontanną.”
- „Brak zieleni, drzew”
- „Brak mini parku z ławeczkami.”

4. Komunikacja kołowa i piesza.

Niewielka część respondentów wypowiedziała się także na temat obecnie funkcjonujących parkingów - jest ich za mało, zwłaszcza przy przychodni, a infrastruktura drogowa jest niepełna (np. ul. Bojdoła niewyafaltowana, miejscami brak przystosowania dla osób niepełnosprawnych). Pojawił się też głos sugerujący powstanie łącznika między ulicami Tysiąclecia i Puszkina, który odciążałby ulicę Główną z ruchu samochodowego w okolicach kościoła a przy okazji skrócił drogę dojścia z Kopanin do szkoły i z centrum w stronę Wicia.

- „Brak parkingów”
- „Bardzo mało miejsc parkingowych przy punktach usługowych, bardzo wąskie drogi”
- „Brak podjazdu dla osób niepełnosprawnych i wózków do banku i na pocztę”
- „Brakuje nam bardzo tras rowerowych po centrum, chodnika przy ul. Tysiąclecia. Bardzo przydałoby się połączenie ulicy Tysiąclecia z Wagonowa, jakiś skrót, aby dzieci mogły bezpiecznie chodzić do szkoły, a nie na około.”
- „Brakuje bezpiecznych parkingów pod kościołem, szkołą i przedszkolem”.

Pytanie 2.

Jakie funkcje Pani/Pana zdaniem powinien pełnić obszar centrum miejscowości?

- Mieszkaniowe
- Usługowe (np. przedszkole, żłobek, sklep, itp.)
- Mieszkaniowo - usługowe
- Rekreacyjne
- Zieleni
- Inne, jakie?

W odpowiedzi na pytanie dotyczące funkcji jakie mieszkańcy chcieliby, aby obszar centrum pełnił, w obydwu przypadkach, najczęściej odpowiedzi dotyczyły dwóch funkcji - **rekreacyjnej** (65 %) i **usługowej** (60 %). W dalszej kolejności mieszkańcy życzyliby sobie, aby w centrum pojawiły się **tereny zieleni** (52 %).

Nieznaczna część respondentów wskazała też na potrzebę funkcji mieszkaniowo - usługowych (19 %) lub mieszkaniowych (8 %).

Pytanie 3.

Czy chciałby/chciałaby Pan/Pani aby w omawianych miejscach zostały zrealizowane następujące elementy:

- Parkingi
- Usługi handlu
- Usługi kultury
- Usługi sportu

- Punkt przesiadkowy - przystanki transportu
- Poprawa infrastruktury drogowej
- Rozbudowa i budowa infrastruktury technicznej
- Zapewnienie ład przestrzennego w tym rejonie
- Urządzenie części terenu pod rekreację
- Wykorzystanie odnawialnych źródeł energii
- Zwiększenie udziału powierzchni biologicznie czynnej
- Inne

W odpowiedzi na pytanie dotyczące co by miało się znaleźć w centrach miejscowości, respondenci wskazywali kolejno:

- Urządzenie części terenu pod rekreację - 59 %
- Usługi Kultury - 51 %
- Usługi handlu - 44 %
- Poprawa infrastruktury drogowej - 40 %
- Parkingi - 36 %
- Wykorzystanie odnawialnych źródeł energii - 33 %
- Zapewnienie ład przestrzennego w tym rejonie - 29 %
- Zwiększenie udziału powierzchni biologicznie czynnej - 26 %
- Punkt przesiadkowy - przystanki transportu - 25 %
- Usługi sportu - 25 %
- Rozbudowa i budowa infrastruktury technicznej - 10 %
- Inne - ok. 10 %

Analizując odpowiedzi, oprócz już wcześniej wymienianych potrzeb urządzenia części terenu pod rekreację, zwiększenia oferty kulturalnej oraz poprawy infrastruktury drogowej warto zwrócić uwagę, iż około jedna trzecia respondentów wyraziła potrzebę inwestowania w odnawialne źródła energii, zapewnienia ład przestrzennego a ponad jedna czwarta respondentów wskazała na potrzebę zwiększenia powierzchni biologicznie czynnej.

Pytanie 4.

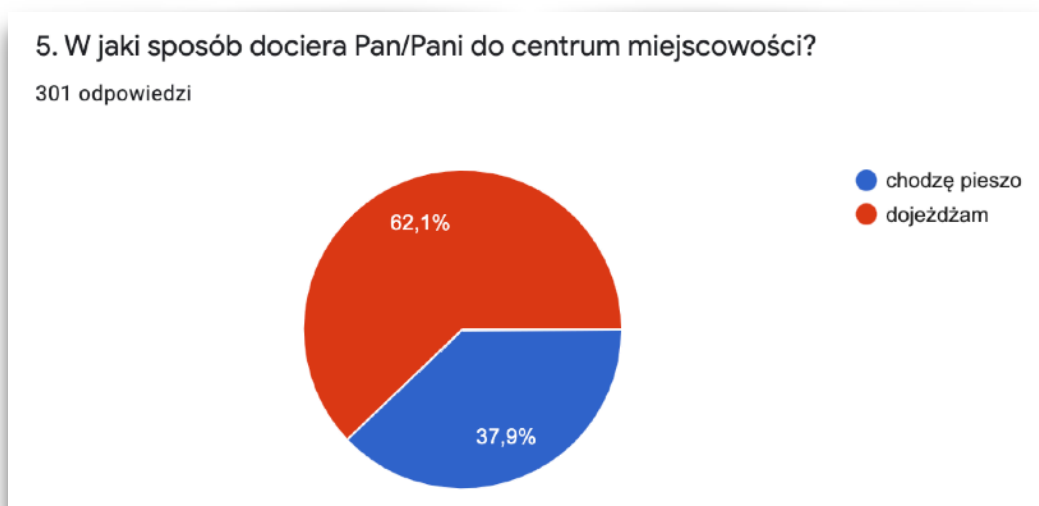
Ile jest samochodów w Pana/Pani gospodarstwie domowym?

Najwięcej odpowiedzi o ilość samochodów w gospodarstwie to 2 samochody (53 %), następnie 1 samochód (17 %) i 3 samochody (12,6 %). Niewielka część respondentów posiada 4 samochody (4 %) lub 5 (3%) albo wcale (3 %).

Pytanie 5.

W jaki sposób dociera Pan/Pani do centrum miejscowości?

- Chodzę pieszo
- Dojeżdżam



Wykres 2. Wyniki dotyczące pytania nr 5.

Ponad połowa respondentów dociera do centrów miejscowości dojeżdżając do niej - 62 %, natomiast niecała połowa chodzi pieszo.

Pytanie 6.

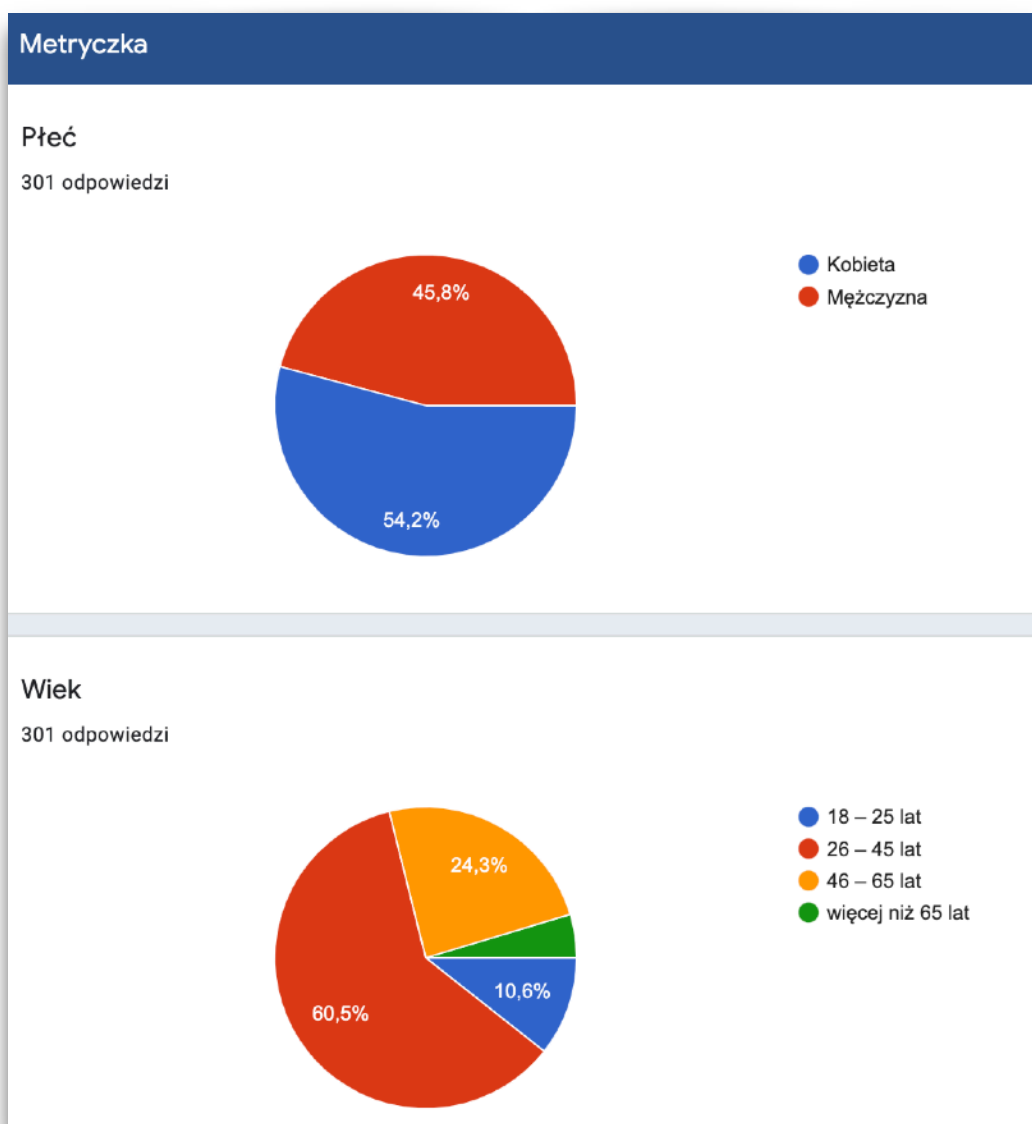
Ile czasu zajmuje Panu/Pani dojście/dojazd do centrum miejscowości?

W odpowiedzi na to pytanie respondenci odpowiadali najczęściej, że dojście do centrum miejscowości zajmuje im od 2 do 50 minut a dojazd od 3 do 30 minut.

Analiza próby badawczej badanej zbiorowości

W badaniu udział wzięło 301 osób, z czego w nieliczną większość stanowiły kobiety (54,2 %), a mężczyźni 45,8 %). Najliczniejszą grupą badanych byli respondenci w wieku 26 - 45 lat, łącznie, taki wiek zadeklarowało 60,5 % badanych. Drugą pod względem liczebności była grupa mieszkańców w wieku 46 - 65 lat. Mniejszą liczebnością charakteryzowały się grupy wiekowe:

- 18 - 25 lat - 10,6 %
- Więcej niż 65 lat - 4,6 %



Wykres 3. Metryczka

Załącznik - arkusz badania ankietowego

31.05.2020

Ankieta dla mieszkańców dotycząca zagospodarowania centrum Gostyni i Wyr

Ankieta dla mieszkańców dotycząca zagospodarowania centrum Gostyni i Wyr

Szanowna Pani, Szanowny Panie!

Zapraszamy do wypełnienia poniższej ankiety, kończącej konsultacje społeczne wspomagające procedury tworzenia projektów planów zagospodarowania przestrzennego w Gminie Wyr. Ankieta ma za zadanie podsumować trwające od ubiegłego roku konsultacje oraz dostarczyć informacji na temat potrzeb, oczekiwań i wyzwań związanych z zagospodarowaniem centrów Wyr i Gostyni.

Zapewniamy, że wszystkie odpowiedzi są anonimowe, a wyniki zostaną poddane jedynie analizie statystycznej. Bardzo prosimy o udzielenie szczerych i wyczerpujących odpowiedzi. Są one dla nas bardzo ważne.

Wyniki badań będą zaprezentowane na stronie internetowej Urzędu Gminy www.wyry.pl. Ankieta będzie dostępna do 22 maja 2020 r.

Serdecznie dziękujemy za okazaną pomoc!

***Wymagane**

1. Twoje odpowiedzi dotyczą centrum: *

Zaznacz tylko jedną odpowiedź.

Gostyni

Wyr

2. 1. Jak ocenia Pan/Pani istniejące zagospodarowanie centrum miejscowości? *

Zaznacz tylko jedną odpowiedź.

bardzo dobrze

dość dobrze

średnio

źle

bardzo źle

3. Uzasadnij swoją odpowiedź:

4. 2. Jakie funkcje Pani/Pana zdaniem powinien pełnić obszar centrum miejscowości? *

Zaznacz wszystkie właściwe odpowiedzi.

- mieszkaniowe
- usługowe (np. przedszkole, żłobek, sklep, itp.)
- mieszkaniowo-usługowe
- rekreacyjne
- zieleni

Inne: _____

5. 3. Czy chciałby/chciałaby Pan/Pani aby w omawianych miejscach zostały zrealizowane następujące elementy: *

Zaznacz wszystkie właściwe odpowiedzi.

- parkingi
- usługi handlu
- usługi kultury
- usługi sportu
- punkt przesiadkowy – przystanki transportu
- poprawa infrastruktury drogowej (np. przebudowa istniejących jezdni)
- rozbudowa i budowa infrastruktury technicznej (np. rozbudowa sieci wodociągowej, kanalizacyjnej, elektroenergetycznej, itp.)
- zapewnienie ładunku przestrzennego w tym rejonie (np. kolorystyka dachów, elewacji, materiały, itp.)
- urządzenie części terenu pod rekreację
- wykorzystanie odnawialnych źródeł energii
- zwiększenie udziału powierzchni biologicznie czynnej

Inne: _____

31.05.2020

Ankieta dla mieszkańców dotycząca zagospodarowania centrum Gostyni i Wyr

6. 4. Ile jest samochodów w Pana/Pani gospodarstwie domowym? *

7. 5. W jaki sposób dociera Pan/Pani do centrum miejscowości? *

Zaznacz tylko jedną odpowiedź.

- chodzę pieszo
- dojeżdżam

8. 6. Ile czasu zajmuje Panu/Pani dojście/dojazd do centrum miejscowości? *

Metryczka

9. Płeć *

Zaznacz tylko jedną odpowiedź.

- Kobieta
- Mężczyzna

10. Wiek *

Zaznacz tylko jedną odpowiedź.

- 18 – 25 lat
- 26 – 45 lat
- 46 – 65 lat
- więcej niż 65 lat

Ta treść nie została utworzona ani zatwierdzona przez Google.