


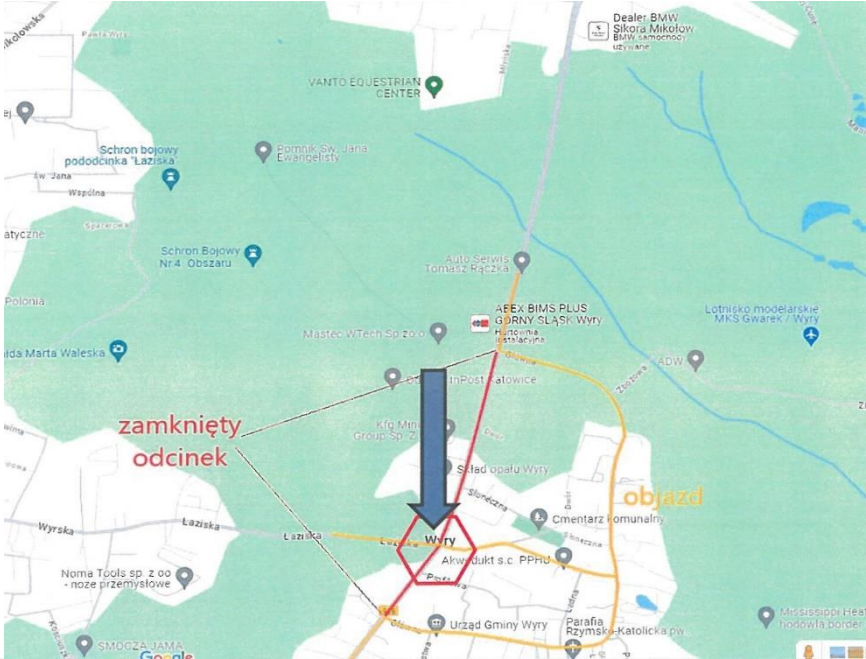






Termin	Rodzaj utrudnień	Miejscowość	Szczegółowa lokalizacja
13 stycznia – 13 marca 2025 r.	Zmiana organizacji ruchu, zajęcie lewego pasa drogi	Kobiór	Odcinek leśny pomiędzy Gostynią, a Kobiórem
30 grudnia 2024 r. – 30 lutego 2025 r.	Zmiana organizacji ruchu, zajęcie lewego pasa drogi	Wyry	Odcinek ul. Pszczyńskiej od OSP Wyry około 200m w stronę Gostyni
18 – 23 grudnia 2024 r.	Zmiana organizacji ruchu, zajęcie prawego pasa drogi	Mikołów	
<p>Od 12 grudnia 2024 r. do 31 maja 2025 r.</p> <p>Zawiadomienie odwołane</p>	Zmiana organizacji ruchu, zajęcie prawego pasa drogi	Mikołów	


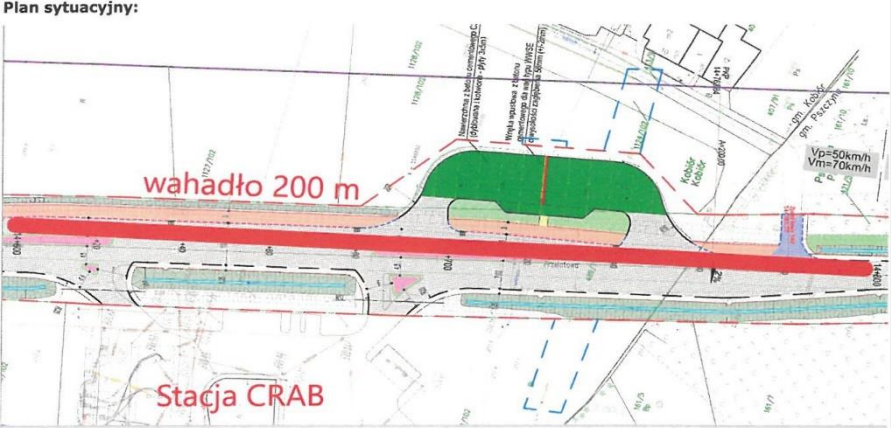
<p>Od 29 listopada 2024 r. od godz. 14.00</p>	<p>Zmiana organizacji ruchu, przywrócenie ruchu</p>	<p>Wyry</p>	<p>odcinek DW 928 od skrzyżowania ul. Pszczyńskiej, Głównej i na Wierzysko do skrzyżowania ul. Pszczyńskiej i Głównej obok OSP Wyry</p> <p>wprowadzenie Etapu 3 - przywrócenie ruchu w ciągu drogi DW 928 w km 2+980 - 4+100 Zmiana związana z remontem drogi DW928 - prowadzonymi pracami drogowymi</p> 
<p>14 listopada od godz. 8:30 – 30 listopada 2025 r.</p>	<p>Zmiana organizacji ruchu</p>	<p>Wyry</p>	<p>przeniesienie ruchu wahadłowego na drodze poprzecznej (ul. Łaziska, ul. Zjednoczenia) na sąsiedni pas</p> 
<p>22-31 października 2024 r.</p>	<p>Zmiana organizacji ruchu, zajęcie lewego pasa drogi</p>	<p>Mikołów</p>	<p>odcinek DW928 od granicy Wyr z Mikołowem, do pierwszych zabudowań w Wyrach</p>

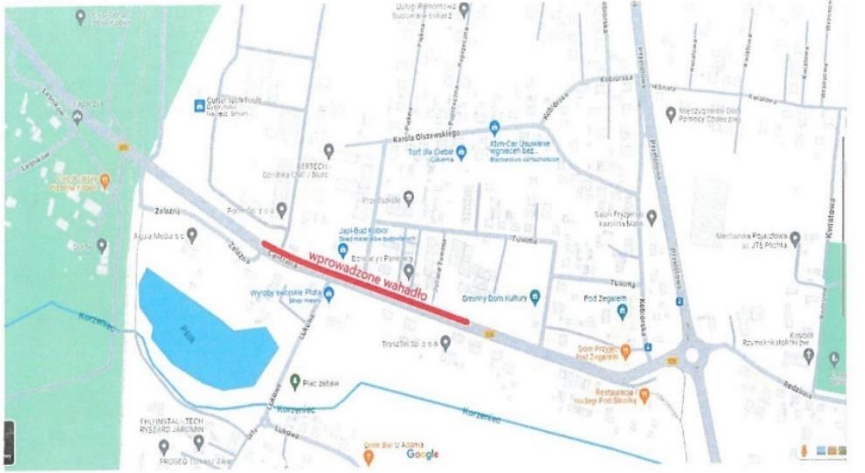

<p>30 września od godz. 8:30 – 31 października 2024 r.</p>	<p>Przeniesienie ruchu wahadłowego na przeciwny pas ruchu na ulicach: Łaziskiej i Zjednoczenia</p>	<p>Wiry</p>	
<p>5 października – 15 grudnia 2024 r.</p>	<p>Zmiana organizacji ruchu, zajęcie prawego pasa drogi</p>	<p>Mikołów</p>	
<p>26 września – 24 listopada 2024 r.</p>	<p>Zmiana organizacji ruchu, zajęcie lewego pasa drogi</p>	<p>Gostyń Kobiór</p>	<p>Odcinek leśny pomiędzy ostatnimi zabudowaniami Gostyni, a Kobiórem</p>
<p>23-27 września 2024 r.</p>	<p>Zmiana organizacji ruchu, zajęcie lewego pasa drogi</p>	<p>Mikołów</p>	
<p>5 września od godz. 8:00 – 30 listopada 2024 r.</p>	<p>roboty drogowe</p>	<p>Gostyń</p>	<p>skrzyżowanie ulic Łuczniaków i Pszczyńskiej</p>

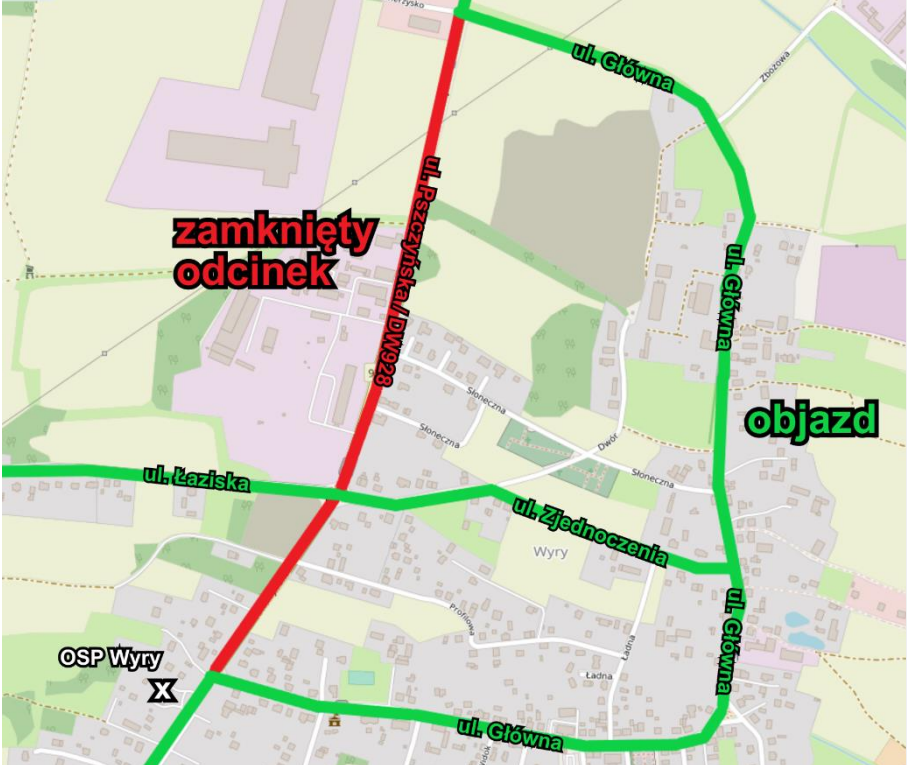
<p>4 września – 31 października 2024 r.</p>	<p>Zmiana organizacji ruchu, zajęcie prawego pasa drogi</p>	<p>Kobiór</p>	<p>Loalizacja wprowadzanego wahadła:</p>  <p>Plan sytuacyjny:</p> 
<p>27 sierpnia – 22 września 2024 r.</p>	<p>Zmiana organizacji ruchu, zajęcie prawego pasa drogi</p>	<p>Wyry</p>	<p>Odcinek ul. Pszczyńskiej za posesją nr 96 do skrzyżowania z ul. Orzechową</p>
<p>13 sierpnia – 12 października 2024 r.</p>	<p>Zmiana organizacji ruchu, zajęcie lewego pasa drogi, zostanie wstrzymany wjazd i wyjazd z ul. Kopaniny</p>	<p>Wyry</p>	<p>Odcinek od okolicy restauracji Dworek, za skrzyżowanie z ul. Kopaniny</p>
<p>12 sierpnia – 12 października 2024 r.</p>	<p>Zmiana organizacji ruchu, zajęcie prawego pasa drogi</p>	<p>Kobiór</p>	<p>odcinek około 300m od pierwszych zabudowań w Kobiórze po wyjeździe z lasu</p>



12 sierpnia – 4 października 2024 r.	Zmiana organizacji ruchu, zajęcie lewego pasa drogi	Mikołów	
9 sierpnia – 12 października 2024 r.	Zmiana organizacji ruchu, zajęcie prawego pasa drogi	Gostyń	Okolice przedszkola Troskliwe Misie w Gostyni
6-26 sierpnia 2024 r.	Zmiana organizacji ruchu, zajęcie lewego pasa drogi	Wyry	odcinek ul. Pszczyńskiej za posesją nr 101 do skrzyżowania z ul. Zwycięstwa
1 sierpnia – 30 września 2024 r.	Zmiana organizacji ruchu, zajęcie lewego pasa drogi	Gostyń	odcinek ul. Pszczyńskiej od okolicy skrzyżowania ul. Fityki do Domu Kultury w Gostyni
29 lipca – 5 sierpnia 2024 r.	Zmiana organizacji ruchu, zajęcie lewego pasa drogi	Wyry	odcinek ul. Pszczyńskiej za posesją nr 101 do nr 121
26 lipca – 26 września 2024 r.	Zmiana organizacji ruchu, zajęcie lewego pasa drogi	Gostyń	odcinek leśny pomiędzy Gostynią, a Kobiórem
26 lipca – 26 września 2024 r.	Zmiana organizacji ruchu, zajęcie lewego pasa drogi	Gostyń	odcinek leśny pomiędzy Gostynią, a Kobiórem
23-29 lipca 2024 r.	Zmiana organizacji ruchu, zajęcie lewego pasa drogi	Wyry	od posesji ul. Pszczyńskiej nr 121 do skrzyżowania z ul. Zwycięstwa
od 16.07.2024 od godz. 7.00 do dnia 18.07.2024 do godz. 17.00	Zamknięte wjazdy na DW 928 wzdłuż istniejącego wahadła drogowego	Gostyń	zamknięcie wjazdów na DW 928 wzdłuż istniejącego wahadła drogowego (dojazdy do posesji na ul. Pszczyńskiej nr 320, 326, 322, 328, 328A, 330, 332, 336, 334, 332A, 338, 338A, 340, 344, 346, 346a, 346B, 348, 354, 356, 358, 362, 364) . Wykonawca przebudowy DW 928 zwraca się do mieszkańców z prośbą o wcześniejsze przeparkowanie samochodów, ponieważ w tym terminie wyjazd z posesji będzie niemożliwy.
od 15.07.2024 od godz. 12:00 do środy 17.07.2024 do godziny 12:00	zamknięcie wjazdów na DW 928	Wyry	zamknięcie wjazdów z posesji ul. Pszczyńska numer od 182 do 192. Wykonawca przebudowy DW 928 zwraca się do mieszkańców z prośbą o wcześniejsze przeparkowanie samochodów, ponieważ w tym terminie wyjazd z posesji będzie niemożliwy.
12 lipca 2024 – 12 września 2024	Zmiana organizacji ruchu, strona lewa	Gostyń	odcinek ok.700 m od posesji nr 261 ul. Pszczyńskiej w Gostyni do około 150m przed skrzyżowaniem z ul. Łuczników w kierunku na Kobiór
10.07.2024 godz. 6.00 - 17.00	Zamknięcie wjazdów na DW 928 wzdłuż istniejącego wahadła drogowego	Gostyń	zamknięcie wjazdów na DW 928 wzdłuż istniejącego wahadła drogowego (domy przy ul. Pszczyńskiej nr 284, 280, 272, 264, 262, 260, 258, 254, 250, 248, 248a, 248b, 246, 242).

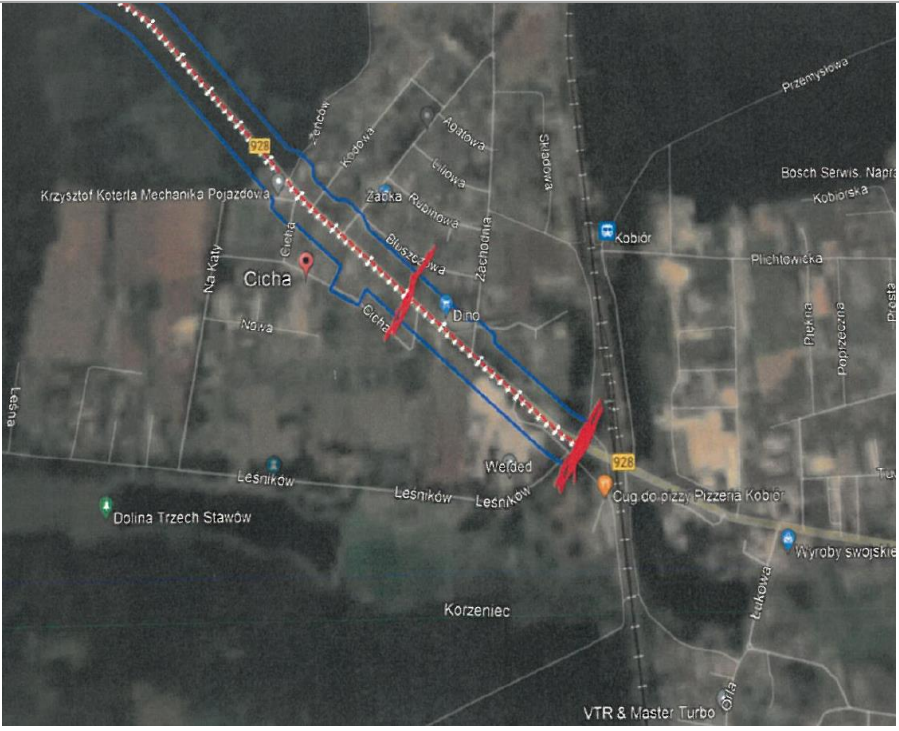

	(domy przy ul. Pszczyńskiej nr 284, 280, 272, 264, 262, 260, 258, 254, 250, 248, 248a, 248b, 246, 242)		Wykonawca przebudowy DW 928 zwraca się do mieszkańców z prośbą o wcześniejsze przeparkowanie samochodów, ponieważ w tym dniu wyjazd z posesji będzie niemożliwy
9 lipca 2024 – 9 października 2024	Zmiana organizacji ruchu, zajęcie lewego pasa drogi	Mikołów	
od 8 lipca od godz. 7.00 do 10 lipca do godz. 17.00	Zamknięcie wjazdów na DW 928 wzdłuż istniejącego wahadła drogowego (dojazdy do posesji na ul. Pszczyńskiej nr 320, 326, 322, 328, 330, 332, 336, 334, 338, 338A)	Gostyń	<p>zamknięcie wjazdów na DW 928 wzdłuż istniejącego wahadła drogowego (dojazdy do posesji na ul. Pszczyńskiej nr 320, 326, 322, 328, 330, 332, 336, 334, 338, 338A).</p> <p>Wykonawca przebudowy DW 928 zwraca się do mieszkańców z prośbą o wcześniejsze przeparkowanie samochodów, ponieważ w tym terminie wyjazd z posesji będzie niemożliwy</p>
8 lipca 2024 r. od godz. 8.00 – 8 kwietnia 2025 r.	Zmiana organizacji ruchu, objazd tymczasowy	Gostyń	odcinek od skrzyżowania z ul. Rybnicką do posesji przy ul. Pszczyńskiej 380
26 czerwca 2024 r. od godz. 8:00	Zmiana organizacji ruchu, strona lewa, roboty drogowe, wykonanie kanalizacji deszczowej	Kobiór	odcinek około 300m od pierwszych zabudowań w Kobiórze po wyjeździe z lasu
24 czerwca 2024 r.	Zmiana organizacji ruchu, strona prawa	Kobiór	odcinek leśny pomiędzy Gostynią, a Kobiórem

<p>21 czerwca 2024 r. – 21 sierpnia 2024 r.</p>	<p>Zmiana organizacji ruchu, strona lewa, wahadło 200 m, odcinek obok stacji CRAB</p>	<p>Kobiór</p>	<p>Loalizacja wprowadzanego wahadła:</p>  <p>Plan sytuacyjny:</p> 
<p>od 20 czerwca od godz. 7.00 do piątku, 21 czerwca do godz. 17.00</p>	<p>zamknięcie wjazdów na DW928</p>	<p>Gostyń</p>	<p>na odcinku pomiędzy posesją przy ul. Pszczyńskiej 236, a posesją przy ul. Pszczyńskiej 280</p>
<p>20 czerwca w godz. 7.00 – 17.00</p>	<p>zamknięcie wjazdów na DW928</p>	<p>Gostyń</p>	<p>pomiędzy posesją przy ul. Pszczyńskiej 310, a posesją przy ul. Pszczyńskiej 318</p>
<p>20 czerwca w godz. 7.00 – 17.00</p>	<p>zamknięcie wjazdów na DW928</p>	<p>Gostyń</p>	<p>pomiędzy posesją przy ul. Pszczyńskiej 344, a posesją przy ul. Pszczyńskiej 364</p>

<p>12 czerwca 2024 r. – 12 sierpnia 2024 r.</p>	<p>Zmiana organizacji ruchu, strona lewa, wahadło</p>	<p>Kobiór</p>	<p>Loalizacja wprowadzanego wahadła:</p>  <p>Plan sytuacyjny:</p> 
<p>4 czerwca 2024 r. – 30 sierpnia 2024 r.</p>	<p>Zmiana organizacji ruchu, strona lewa</p>	<p>Mikołów</p>	<p>odcinek DW928 od skrzyżowania z ul. Krakowską, 400 m w stronę Wyr</p>
<p>28 maja 2024 r. – 30 sierpnia 2024 r.</p>	<p>Zajęcie lewego pasa drogi</p>	<p>Gostyń, Kobiór</p>	<p>odcinek przed lasem pomiędzy Gostynią, a Kobiórem</p>
<p>28 maja 2024 r. – 30 sierpnia 2024 r.</p>	<p>Zmiana organizacji ruchu, strona prawa</p>	<p>Kobiór</p>	<p>odcinek leśny pomiędzy Gostynią, a Kobiórem</p>
<p>28 maja 2024 r. – 30 sierpnia 2024 r.</p>	<p>Zmiana organizacji ruchu, strona prawa</p>	<p>Wry</p>	<p>odcinek DW928 od granicy Wyr z Mikołowem, do pierwszych zabudowań w Wyrach</p>
<p>28 maja 2024 r. – 28 sierpnia 2024 r.</p>	<p>zmiana organizacji ruchu</p>	<p>Kobiór</p>	<p>odcinek leśny pomiędzy Gostynią, a Kobiórem</p>
<p>23 maja 2024 r. – 30 sierpnia 2024 r.</p>	<p>zmiana organizacji ruchu, strona prawa</p>	<p>Kobiór</p>	<p>odcinek ponad 300 m, początek od pierwszych zabudowań w Kobiórze</p>
<p>23 maja 2024 r. – 30 lipca 2024 r.</p>	<p>zmiana organizacji ruchu, strona prawa</p>	<p>Wry</p>	<p>odcinek od torów kolejowych przy. Ul. Magazynowej do skrzyżowania z ul. Kopaniny, zostanie utrzymany wjazd i wyjazd z ul. Kopaniny</p>
<p>20 maja 2024 r. – 30 lipca 2024 r.</p>	<p>zmiana organizacji ruchu, strona prawa</p>	<p>Wry Gostyń</p>	<p>Odcinek od granicy Wyr z Gostynią, 500 m w stronę Gostyni</p>

<p>13 maja – 31 października 2024 roku</p>	<p>zamknięcie odcinka drogi o długości 1,12 km</p>	<p>Wyry</p>	<p>odcinek DW928 pomiędzy skrzyżowaniem z ul. Główną przy „Instalatorze”, a skrzyżowaniem z ul. Główną przy OSP Wyry</p> 
<p>13 maja 2024 r. – 13 sierpnia 2024 r.</p>	<p>zmiana organizacji ruchu, strona prawa, na obszarze zabudowanym</p>	<p>Gostyń</p>	<p>odcinek od skrzyżowania z ul. Fityki, do wysokości Domu Kultury w Gostyni</p>

<p>6 maja 2024 roku od godz. 8:00 do 24 maja 2024 roku</p>	<p>Zajęcie pasa drogi</p>	<p>Wyry</p>	
<p>6 maja 2024 roku od godz. 8:00 do 9 września 2024 roku</p>	<p>zajęcie pasa drogi</p>	<p>Mikołów</p>	
<p>23 kwietnia 2024 roku od godz. 8:00 do 31 maja 2024 roku</p>	<p>przebudowa sieci kanalizacji deszczowej</p>	<p>Gostyń</p>	<p>odcinek DW 928 pomiędzy „Centrum Ogrodu”, a skrzyżowaniem DW 928 z ul. Łuczniczków w Gostyni</p>
<p>22 kwietnia 2024 roku od godz. 7:00 do 14 lipca 2024 roku</p>	<p>przebudowa sieci kanalizacji deszczowej</p>	<p>Mikołów</p>	<p>pomiędzy skrzyżowaniem DW 928 z ul. Jaskrów do skrzyżowania DW 928 z ul. Psczyńską w Mikołowie</p>

<p>11 kwietnia 2024 roku od godz. 7:30</p>	<p>zmiana organizacji ruchu</p>	<p>Kobiór</p>	 <p>naprzeciwko sklepu Dino</p>
<p>8 kwietnia 2024 roku od godz. 9:00 – 8 maja 2024 roku</p>	<p>zmiana organizacji ruchu, montaż oczepek betonowego muru oporowego</p>	<p>Wiry</p>	 <p>Obszar prowadzenia prac</p>
<p>14 – 20 marca 2024 roku</p>	<p>roboty drogowe, poprawa skarpy i pobocza</p>	<p>Wiry</p>	<p>od OSP Wiry, na odcinku 100 m w kierunku Gostyni</p>
<p>26 lutego – 10 kwietnia 2024 roku</p>	<p>przebudowa sieci gazowej</p>	<p>Wiry</p>	<p> pomiędzy OSP Wiry, a przejazdem kolejowym przy skrzyżowaniu ul. Pszczyńskiej z ul. Magazynową</p>

<p>wtorek 13.02.2024 r. w godz. 8:00 – 17:00</p>	<p>utrudnienia w przejeździe – wycinka wielkogabarytowych drzew (droga będzie przejezdna z przerwami na kładzenie drzew/gałęzi na drogę) autobusy będą kursowały wg. stałego rozkładu</p>	<p>Gostyń</p>	<p>między ulicą Rybnicką, a Miarową</p>
<p>poniedziałek 12.02.2024 r. w godz. 8:00 – 17:00</p>	<p>utrudnienia w przejeździe – wycinka wielkogabarytowych drzew (droga będzie przejezdna z przerwami na kładzenie drzew/gałęzi na drogę)</p> <p>autobusy będą kursowały wg. stałego rozkładu</p>	<p>Gostyń</p>	<p>między ulicą Rybnicką, a Miarową</p>
<p>niedziela 11.02.2024 r. w godz. 8:00 – 17:00</p>	<p>brak przejeździe drogi – wycinka wielkogabarytowych drzew (możliwość objazdu ulicami Rybnicką i Miarową – przez Mościska)</p> <p>zmiany w kursowaniu linii Z-57 polegające na:</p> <p>zawieszeniu kursów w relacji: „Mikołów Dworzec” – „Kobiór Centrum” z godz. 8:15, 10:15, 12:15, 14:15 oraz 16:15</p> <p>zawieszeniu kursów w relacji: „Kobiór Centrum” – „Mikołów Dworzec” z godz. 9:02, 11:02, 13:02 oraz 15:02</p>	<p>Gostyń</p>	<p>między ulicą Rybnicką, a Miarową</p>
<p>sobota 10.02.2024 r. w godz. 8:00 – 17:00</p>	<p>brak przejeździe drogi – wycinka wielkogabarytowych drzew (możliwość objazdu ulicami Rybnicką i Miarową – przez Mościska)</p>	<p>Gostyń</p>	<p>między ulicą Rybnicką, a Miarową</p>

	<p>zmiany w kursowaniu linii Z-57 polegające na:</p> <p>zawieszeniu kursów w relacji: „Mikołów Dworzec” — „Kobiór Centrum” z godz. 8:15, 10:15, 12:15, 14:15 oraz 16:15</p> <p>zawieszeniu kursów w relacji: „Kobiór Centrum” — „Mikołów Dworzec” z godz. 9:02, 11:02, 13:02 oraz 15:02</p>		
25 stycznia – 26 stycznia 2024 roku	<p>przebudowa sieci gazowej – wykonanie wykopów w poboczu oraz częściowo w chodniku wraz z montażem rury przewodowej i odtworzenie nawierzchni</p>	Wyry	od skrzyżowania ul. Pszczyńskiej z ul. Główną do zjazdu do OSP Wyry
23 stycznia od godz. 7:00 do 24 stycznia 2024 roku	<p>zmiana organizacji ruchu – przebudowa sieci wodociągowej oraz gazowej – wykonanie wykopów w poboczu oraz montaż rur</p>	Wyry	od skrzyżowania ul. Pszczyńskiej z ul. Główną do zjazdu do OSP Wyry
16 stycznia 2024 r. od godz. 8:30 do 20 grudnia 2024 roku	<p>Roboty drogowe, rozbiórka istniejącej konstrukcji nawierzchni i wykonanie nowej</p>	Kobiór	nad Korzeńcem w Kobiórze, 100m przed i 100m za
5 stycznia 2024 roku w godzinach 10:00 – 14:00	<p>Awaryjne zamknięcie drogi i wprowadzenie zmian w kursowaniu linii Z-57:</p> <ul style="list-style-type: none"> - zawieszenie kursów w relacji: Mikołów Dworzec — Kobiór Centrum z godz. 10:40, 12:10 oraz 13:30, - zawieszeniu kursów w relacji: Kobiór Centrum — Mikołów Dworzec z godz. 10:07, 11:27 oraz 12:57. <p>Pozostałe kursy linii Z-57 oraz wszystkie kursy linii 157 wykonywane będą według stałego rozkładu jazdy</p>	Gostyń Kobiór	droga DW 928 pomiędzy ul. Rybnicką w Gostyni a rondem w Kobiórze

wydłużenie terminu utrudnień do dnia 31 maja 2024 roku	zmiana organizacji ruchu – budowa kanalizacji deszczowej	Mikołów	ul. Bielska około 600 m od skrzyżowania z ul. Skłodowskiej Curie do zjazdu na ul. Pszczyńską
wydłużenie terminu utrudnień do dnia 31 maja 2024 roku	zmiana organizacji ruchu, zajęcie lewego pasa, ruch sterowany sygnalizacją świetlną	Wyry	Na odcinku Mikołów-Wyry, teren niezabudowany do ul. Pszczyńskiej 15
5 grudnia 2023 – 31 października 2024 roku	utrudnienia – przebudowa obiektu mostowego, sygnalizacja świetlna	Gostyń	na odcinku około 300 m, rejon Gostynki
4 grudnia - 14 stycznia 2024 roku	zmiana organizacji ruchu – budowa kanalizacji deszczowej	Kobiór	etapowo po 100 m na odcinku 500 m, początek skrzyżowanie ul. Bielskiej z ul. Skłodowskiej Curie
wydłużenie terminu utrudnień do dnia 24 marca 2024 roku	utrudnienia – zajęcie lewego pasa ruchu, sygnalizacja świetlna	Gostyń	na odcinku około 300 m, początek - od istniejących zatok przystankowych (150 m za ul. Łuczników) do koniec - 40 m za ul. Fityki
31 października – 24 marca 2024 roku	Utrudnienia – sygnalizacja świetlna	Gostyń Kobiór	na długości około 510 m na odcinku leśnym, około 1,59 km za ostatnimi zabudowaniami Gostyni w kierunku na Kobiór
23 listopada – 31 października 2024 roku	utrudnienia – przebudowa obiektu mostowego	Gostyń	na długości ok. 300 m, początek 300 m przed posesją przy ul. Pszczyńskiej 459
wydłużenie terminu utrudnień do dnia 31 grudnia	utrudnienia	Gostyń Kobiór	na długości około 400 m na odcinku leśnym, około 1,7 km za ostatnimi zabudowaniami Gostyni w kierunku na Kobiór
16 – 22 listopada	utrudnienia – przebudowa sieci wodociągowej	Wyry	rejon skrzyżowania ul. Pszczyńskiej z ul. Zjednoczenia oraz z ul. Łaziska
wydłużenie terminu utrudnień do dnia 20 grudnia	utrudnienia – sygnalizacja świetlna	Wyry	na odcinku około 620 m na obszarze niezabudowanym pomiędzy Mikołowem a Wyrami
wydłużenie terminu utrudnień do 23 grudnia	zmiana organizacji ruchu – przełożenie ruchu na nowo wykonaną nawierzchnię	Kobiór	na odcinku około 640 m na obszarze niezabudowanym – na wysokości zaczynającego się lasu za Biedronką w kierunku skrzyżowania z D1
7 – 14 listopada	utrudnienia – przebudowa sieci gazu	Wyry	na odcinku około 90 m wzdłuż posesji nr 48 przy ul. Pszczyńskiej (GIG)
wydłużenie terminu utrudnień do dnia 31 grudnia	utrudnienia – sygnalizacja świetlna	Gostyń	na odcinku około 300 m, początek - od istniejących zatok przystankowych (150 m za ul. Łuczników) do koniec - 40 m za ul. Fityki
24 października – 24 stycznia 2024 r.	utrudnienia – sygnalizacja świetlna	Kobiór	na odcinku leśnym około 500 m w kierunku Kobióra, początek około 500 m za ostatnimi zabudowaniami Gostyni
25-31 października	roboty drogowe, utrudnienia	Wyry	od skrzyżowania ul. Pszczyńskiej z ul. Łaziska i ul. Zjednoczenia do ul. Profilowej
od 23 października	zmiana organizacji ruchu	Gostyń	okolice posesji przy ul. Pszczyńskiej 401
17-23 października	utrudnienia	Wyry	na odcinku około 90 m od posesji nr 84 do posesji nr 92 przy ul. Pszczyńskiej
wydłużenie terminu utrudnień do dnia 20 grudnia	roboty drogowe, utrudnienia	Kobiór	na długości około 400 m początek w lesie do ul. Żeńców

17 października – 20 grudnia	roboty drogowe, utrudnienia w związku z budową kanalizacji deszczowej	Kobiór	na długości około 180 m od skrzyżowania z ul. Zachodnią do skrzyżowania z ul. Leśników
utrudnienia do 14 listopada	utrudnienia	Wyry	na odcinku około 620 m na obszarze niezabudowanym pomiędzy Mikołowem a Wyrami
utrudnienia do 10 listopada	utrudnienia	Gostyń	na odcinku około 60 m na obszarze zabudowanym w okolicach posesji przy ul. Pszczyńskiej 401
utrudnienia do 10 listopada	utrudnienia	Wyry	na odcinku około 90 m na obszarze zabudowanym od posesji nr 80 do posesji nr 94 przy ul. Pszczyńskiej
wydłużenie terminu utrudnień do dnia 11 listopada	zmiana organizacji ruchu	Kobiór	na odcinku około 640 m na obszarze niezabudowanym – na wysokości zaczynającego się lasu za Biedronką w kierunku skrzyżowania z D1
wydłużenie terminu utrudnień do dnia 20 grudnia	roboty drogowe, utrudnienia w związku z budową kanalizacji deszczowej	Mikołów	na odcinku 380m, początek około 200 m za ul. Krakowską
wydłużenie terminu utrudnień do dnia 15 grudnia	utrudnienia	Gostyń Kobiór	na długości około 300 m na odcinku leśnym, około 200m za ostatnimi zabudowaniami Gostyni w kierunku na Kobiór
4 października – 6 października	zmiana organizacji ruchu	Kobiór	na długości około 170 m od skrzyżowania z ul. Zachodnią do skrzyżowania z ul. Leśników
od 26 września	na wszystkich drogach dojazdowych do DW 928 (ul. Pszczyńskiej) zostaną ustawione zakazy ruchu za wyjątkiem: dojazdu do posesji, autobusów ZTM, służb miejskich oraz pojazdów budowy. Działania ma na celu zmniejszenie ruchu tranzytowego na drodze wojewódzkiej w związku z jej przebudową. Objazd dla samochodów ciężarowych został wyznaczony przez Tychy drogą DK 44	Mikołów Wyry Gostyń Kobiór	drogi dojazdowe do DW 928 (ul. Pszczyńskiej)
wydłużenie terminu utrudnień do dnia 15 listopada	utrudnienia	Gostyń Kobiór	na długości około 400 m na odcinku leśnym, około 1,7 km za ostatnimi zabudowaniami Gostyni w kierunku na Kobiór
14 września-15 października	likwidacja wahała na czas wycinki drzew	Kobiór	na odcinku od ronda w Kobiórze do DK nr 1
14-28 września	wycinka drzew	Kobiór	na odcinku od DINO do ronda (z wyłączeniem wiaduktu kolejowego)
14 września	utrudnienia w związku z przebudową wodociągu	Wyry	w rejonie posesji przy ul. Pszczyńskiej 184
18-29 września	roboty drogowe, utrudnienia w związku z	Mikołów	na odcinku 300m, początek około 100 m za ul. Krakowską do ul. Słonecznej

	budowę kanalizacji deszczowej		
12 września-30 października	utrudnienia w związku z budową tymczasowego objazdu przez rzekę Korzeniec	Kobiór	na odcinku ul. Przelotowej około 140 m, od ronda w kierunku DK nr 1
11-28 września	utrudnienia w związku z wykonaniem objazdu dla mostu, chwilowe wstrzymywanie ruchu na odcinku około 100 m na czas dostawy materiału do budowy objazdu	Gostyń	na odcinku ul. Pszczyńskiej od posesji nr 427 do posesji nr 441
7-8 września	utrudnienia w związku z przebudową wodociągu	Wyry	w rejonie posesji zlokalizowanej przy ul. Pszczyńskiej 184
4 września od godz. 8.30	zmiana organizacji ruchu (ręczne kierowanie ruchem)	Kobiór	na odcinku około 750 m na obszarze niezabudowanym – na wysokości zaczynającego się lasu za Biedronką w kierunku skrzyżowania z D1
4 września od godz. 8.30 do 14 września	zmiana organizacji ruchu w związku z wykonywaniem kanalizacji deszczowej	Kobiór	na odcinku około 500 m na obszarze niezabudowanym – za rondem w kierunku Biedronki do ostatnich zabudowań przed lasem (w kierunku DK1)
23 sierpnia od godz. 8.00 do 24 sierpnia – strona prawa od 25 sierpnia od godz. 8:00 do 29 sierpnia – strona lewa	odcinkowe wprowadzanie zmiany organizacji ruchu w związku z przebudową kolizji wodociągowej	Gostyń	na odcinku około 30 m na obszarze zabudowanym w okolicach posesji przy ul. Pszczyńskiej 401
20 lipca-23 sierpnia	odcinkowe wprowadzanie zmiany organizacji ruchu	Gostyń	na odcinku o długości około 1130 m na obszarze zabudowanym od posesji nr 309 do posesji nr 401 przy ul. Pszczyńskiej
24 lipca-28 września	możliwe chwilowe wstrzymywanie ruchu na odcinku około 150 m na czas wycinki drzew	Mikołów Wyry	na odcinku około 1 km na obszarze niezabudowanym od granicy miejscowości Mikołów i Wyry do skrzyżowania z ul. Główną i ul. Na Wierzysko
17 lipca-28 września	możliwe chwilowe wstrzymywanie ruchu na odcinku około 150 m na czas wycinki drzew	Mikołów Wyry	na odcinku około 2 km na obszarze niezabudowanym od ul. Krakowskiej w Mikołowie do granicy miejscowości Mikołów i Wyry
11 lipca – 11 września	zmiana organizacji ruchu	Gostyń	na odcinku 400 m, w kierunku na Kobiór, rozpoczęcie około 1,5 km za ostatnimi zabudowaniami Gostyni
11 lipca – 23 sierpnia	odcinkowe wprowadzanie zmiany organizacji ruchu	Gostyń	na odcinku o długości około 1,130 m, rozpoczęcie przy posesji nr 290 do posesji nr 401 przy ul. Pszczyńskiej
10 – 11 lipca	badania nawierzchni	Gostyń Kobiór	Na odcinkach: <ul style="list-style-type: none"> • od ul. Krakowskiej w Mikołowie do posesji nr 248 przy ul. Pszczyńskiej w Gostyni

			<ul style="list-style-type: none"> • na odcinku 1700 m, w kierunku na Kobiór, odcinek leśny, rozpoczęcie około 300 m za posesją nr 459 przy ul. Pszczyńskiej w Gostyni • od posesji nr 133 przy ul. Centralnej w Kobiórze do drogi DK 1
5 lipca-5 września	zmiana organizacji ruchu	Gostyń	na odcinku 300 m, w kierunku na Kobiór na odcinku od około 100 m za OSP Gostyń (ul. Pszczyńska 296) do posesji nr 337 przy ul. Pszczyńskiej
27 czerwca-14 lipca	zmiana organizacji ruchu	Kobiór	na odcinku 2,1 km (po 300 m jednego dnia) – rozpoczęcie na odcinku leśnym około 3 km przed zabudowaniami Kobióra do około 1 km przed zabudowaniami Kobióra
26 czerwca	utrudnienia w ruchu	Kobiór	na odcinku 830 m, rozpoczęcie około 1 km przed zabudowaniami w Kobiórze na odcinku 250 m, rozpoczęcie przed zabudowaniami w Kobiórze do posesji nr 133 ul. Centralna na odcinku 2,8 m, rozpoczęcie przy posesji nr 248 ul. Pszczyńskiej w Gostyni do około 200 m za posesją nr 455 ul. Pszczyńskiej
Od 20 czerwca 2023 r.	rozpoczęcie prac budowlanych w ramach inwestycji pn. „Przebudowa Drogi Wojewódzkiej Nr 928 na odcinku od DK 44 do skrzyżowania z DK1”	Kobiór	około 300 m na odcinku leśnym przed pierwszymi (za lasem) zabudowaniami miejscowości Kobiór, około 300 m na obszarze niezabudowanym, przed posesją nr 459 (leśniczówka), w kierunku na Kobiór
23-25 maja	wykonywanie odwiertów w nawierzchni drogi	Mikołów Wry Gostyń Kobiór	-
Od 9 maja	prace inwentaryzacyjne nieruchomości położonych w bezpośrednim sąsiedztwie inwestycji	Mikołów Wry Gostyń Kobiór	prośba o umożliwienie pracownikom spółki PROINWEST PSA wejścia na teren nieruchomości i wykonania zdjęć w celu dokonania inwentaryzacji przed przystąpieniem do prac budowlanych