



Żabki z Gminnego Przedszkola w Wyrach

AUTOSTRADA I SZYBKA KOLEJ PRZETNĄ NASZĄ GMINĘ?

S. 6-7

INWESTYCJE W GMINIE WYRY

S. 8-9

SCHRONY WPISANE DO REJSTRU ZABYTKÓW

S. 14-15





Ważne telefony

Urząd Gminy Wyrach, ul. Główna 133, 43-175 Wyrach
Tel. (32) 325 68 00, Fax. (32) 325 68 09

POGOTOWIE RATUNKOWE

(32) 226 21 00, (32) 226 26 65 lub 999
ul. Wyzwolenia 5, 43-190 Mikołów

STRAŻ POŻARNA

(32) 326 23 10, (32) 326 23 11 lub 998
ul. Prusa 7, 43-190 Mikołów

POLICJA

(32) 737 72 00, (32) 737 72 55 lub 997
ul. Józefa Rymera 1, 43-190 Mikołów
Dzielnicy – st. asp. Rafał Laskowski,
tel. 32 737 72 69 lub 723 65 65 29.

POGOTOWIE GAZOWE

(32) 227 31 24 lub 992
ul. Barbary 25, 43-100 Tychy

POGOTOWIE ENERGETYCZNE

(32) 303 09 91 lub 991

POGOTOWIE WODNE

(32) 325 70 00

ZARZĄDZANIE KRYZYSOWE

(32) 326 04 30
ul. Prusa 7, 43-190 Mikołów

URZĄD GMINY

(32) 325 68 00,
ul. Główna 133, 43-175 Wyrach

DOM KULTURY

(32) 218 70 00
ul. Pszczyńska 366, 43-176 Gostyń

BIBLIOTEKA GOSTYŃ

505 439 257
ul. Pszczyńska 372, 43-176 Gostyń

BIBLIOTEKA WYRACH

505 439 272,
ul. Główna 58, 43-175 Wyrach

SZKOŁA PODSTAWOWA W WYRACH

(32) 218 72 44, (32) 323 01 52
ul. Puszkina 10, 43-175 Wyrach

SZKOŁA PODSTAWOWA W GOSTYŃ

(32) 218 76 00, (32) 323 06 33
ul. Rybnicka 141, 43-176 Gostyń

PRZEDSZKOLE W WYRACH

(32) 778 24 40
ul. Puszkina 10a, 43-175 Wyrach

PRZEDSZKOLE W GOSTYŃ

(32) 218 76 55
ul. Pszczyńska 366a, 43-176 Gostyń

GMINNY OŚRODEK POMOCY SPOŁECZNEJ

(32) 323 02 38,
ul. Główna 107, 43-175 Wyrach

ZAKŁAD GOSPODARKI KOMUNALNEJ

(32) 218 72 42
ul. Wagonowa 35, 43-175 Wyrach

NZOZ WYRMED

(32) 218 72 00
ul. Tysiąclecia 5, 43-175 Wyrach

NZOZ GOSMED

(32) 218 70 77
ul. Rybnicka 2, 43-176 Gostyń

OSP GOSTYŃ

(32) 218 76 66
ul. Pszczyńska 296, 43-176 Gostyń

OSP WYRACH

(32) 218 71 94
ul. Pszczyńska 76, 43-175 Wyrach

URZĄD POCZTOWY

(32) 218 71 66,
ul. Główna 58, 43-175 Wyrach

APTEKA GOSTYŃ

(32) 218 76 22
ul. Pszczyńska 368, 43-176 Gostyń

APTEKA WYRACH

(32) 218 72 46
ul. Tysiąclecia 3, 43-175 Wyrach

POWIATOWY URZĄD PRACY

(32) 224 11 39, (32) 224 10 92
ul. Chopina 8, 43-170 Łaziska Górne

GABINET NOCNEJ I ŚWIĄTECZNEJ OPIEKI MEDYCZNEJ

DLA PACJENTÓW PONIŻEJ 18. ROKU ŻYCIA:

Centrum Zdrowia w Mikołowie
Sp. z o.o. (Szpital Powiatowy)
tel. 32 325 76 00
ul. Waryńskiego 2, 43-190 Mikołów

DLA PACJENTÓW POWYŻEJ 18. ROKU ŻYCIA:

Szpital św. Józefa Sp. z o.o.
32 322 40 63
ul. Okrzei 27, 43-190 Mikołów

WICIE – Miesięcznik Samorządowy Gminy Wyrach. ISSN 1731-9501

Redakcja: Dom Kultury, ul. Pszczyńska 366, 43-176 Gostyń;

tel. 511 196 572; e-mail: wicie@dkgostyn.pl;

Wydawca: Gmina Wyrach, ul. Główna 133, 43-175 Wyrach;

Redaktor naczelny: Karolina Kopacz;

Rada programowa: Barbara Polok, Joanna Pasierbek-Konieczny – przedstawiciele Rady Gminy Wyrach, Zofia Syta – przedstawiciel Wójta Gminy Wyrach, Marek Nowara – dyrektor Domu Kultury w Gostyni.

Projekt graficzny, skład DTP: MUZO Marcin Łęczycki – <https://muzo.com.pl>.

Druk: MD-PROJEKT Mariusz Duda, ul. Oświęcimska 2, 43-190 Mikołów

Redakcja nie odpowiada za treść reklam, ogłoszeń i artykułów sponsorowanych. Nie zwraca materiałów niezamówionych, zastrzega sobie prawo ich redagowania, skracania, selekcji oraz opatrywania tekstów własnymi tytułami.

Nasi milusińscy

Po 28 stycznia na świat przyszło ośmioro małych mieszkańców naszej gminy:

Zuzanna córka Moniki i Damiana

Zuzanna córka Kornelii i Daniela

Malina córka Katarzyny i Jakuba

Aleksander syn Karoliny i Adama

Oliwia córka Bernadety i Piotra

Jan syn Agnieszki i Patryka

Zofia córka Joanny i Tomasza

Emilia córka Magdaleny i Rafała



Odeszli do wieczności



Po 30 stycznia zmarło pięcioro mieszkańców naszej gminy:

4 lutego **Artur Leśniowski** z Wyr

14 lutego **Henryk Mamok** z Wyr

17 lutego **Sylwester Kukła** z Gostyni

27 lutego **Florian Janota** z Wyr

1 marca **Aleksandra Kopiec** z Wyr

Co robić, gdy decyzja nie dotarła

Decyzje podatkowe oraz uaktualnione zawiadomienia o wysokości opłat za gospodarowanie odpadami komunalnymi, roznoszone przez pracowników urzędu, powinny już trafić do wszystkich mieszkańców. W wyjątkowych sytuacjach mogło się zdarzyć, że nie udało się doręczyć korespondencji osobiście. W takim przypadku

przesyłki zostaną wysłane pocztą. Jeśli nie otrzymają Państwo decyzji podatkowej nawet za pośrednictwem poczty, prosimy o kontakt z Referatem Podatków i Opłat Urzędu Gminy (tel. 32 325 68 50, email: podatki@wyrach.pl), ponieważ być może zachodzi konieczność aktualizacji danych.

Karolina Kopacz

Życzenia Wielkanocne

Święta Wielkanocne

to czas otuchy i nadziei.

Życzymy, aby przyniosły Wam one radość oraz wzajemną życzliwość. By stały się źródłem siły i wzmacniania ducha. Niech Zmartwychwstanie, które niesie odrodzenie, nappełni Was pokojem i wiarą, niech da siłę w pokonywaniu trudności i pozwoli z ufnością patrzeć w przyszłość.

Wójt Gminy Wyrach
Przewodnicząca Rady Gminy Wyrach
Radni Gminy Wyrach
oraz Rada Programowa
Miesięcznika „WICIE”



Liczmy się dla Polski

Już 1 kwietnia rozpocznie się Narodowy Spis Powszechny Ludności i Mieszkań 2021. W tym roku obowiązkową formą jest samospis internetowy, natomiast metodami uzupełniającymi są spis telefoniczny lub bezpośredni przy pomocy rachmistrza. Zgodnie z ustawą o statystyce publicznej, udział w spisie jest obowiązkowy. Więcej szczegółów przedstawia grafika.

Karolina Kopacz

Narodowy Spis Powszechny Ludności i Mieszkań 2021

Wejź na spis.gov.pl i spis się!
Spis trwa od 1 kwietnia do 30 czerwca 2021 r.

Liczmy się
DLA POLSKI!

Więcej na spis.gov.pl

GUS | NSP 2021

Sprawdź swoje konto PSZOK

Od lutego istnieje możliwość dostępu do danych zapisanych na kartach PSZOK mieszkańców. Wystarczy wejść na swoje konto PSZOK, dostępne na stronie www.ekoportal.wyry.pl, i w wymaganym polu wpisać kod kreskowy swojej karty. Dostęp do konta jest również możliwy poprzez aplikację EcoHarmonogram (*EcoHarmonogram -> więcej -> Użytkownik PSZOK*), którą można pobrać za darmo na swojego smartfona ze sklepów AppStore, Google Play oraz Windows Phone Store.

Przypominamy, że od stycznia korzystanie z Punktu Selektywnego Zbierania Odpadów Komunalnych w Wyrach jest możliwe tylko z użyciem karty identyfikacyjnej. W systemie powiązanej z kartą znajdują się wszystkie dane dotyczące przekazanych do PSZOK-u odpadów



komunalnych, a także naliczenia opłaty za ponadlimitowe ilości odpadów budowlanych, rozbiórkowych oraz zużytych opon. Aby otrzymać kartę, właściciel nieruchomości lub jego pełnomocnik (konieczne jest posiadanie przy sobie pełnomocnictwa udzielonego przez właściciela) musi złożyć do Urzędu Gminy odpowiedni wniosek. Karta zostanie wydana od razu, jeżeli wniosek nie wymaga uzupełnienia lub korekty, a właściciel uiszcza terminowo na-

leżną opłatę za gospodarowanie odpadami komunalnymi i nie zalega z płatnościami. Jedna karta PSZOK na nieruchomość jest wydawana za darmo. Jeżeli wniosek wymaga wyjaśnień, karta będzie wydana w terminie do 7 dni roboczych. Również dla nieruchomości, dla których składana jest pierwsza deklaracja o wysokości opłaty za gospodarowanie odpadami, uzyskanie karty możliwe będzie po zakończeniu weryfikacji deklaracji – w ciągu 7 dni roboczych od momentu stwierdzenia poprawności deklaracji. O terminie odbioru karty właściciel nieruchomości zostanie powiadomiony telefonicznie na numer telefonu podany we wniosku.

W przypadku dodatkowych pytań bądź wątpliwości odnośnie do karty PSZOK można kontaktować się z Referatem Gospodarki Komunalnej i Infrastruktury Urzędu Gminy Wyry – tel. 32 325 68 23, e-mail: odpady@wyry.pl.

Karolina Kopacz

Świeć przykładem

Śląska Policja we współpracy z Radiem Express, przeprowadziła pierwszą w gminie Wyry akcję „Świeć przykładem – bądź widoczny!”, podczas której rozdane zostały naszym mieszkańcom opaski odblaskowe.

Do tego, że noszenie odblasków zwiększa bezpieczeństwo pieszych, nikogo nie trzeba przekonywać. Policja nieustająco apeluje do pieszych i rowerzystów, żeby zakła-

dali elementy odblaskowe i byli widoczni na drodze. Akcja „Świeć przykładem – bądź widoczny!” realizowana jest na terenie całej Polski, a tym razem, po raz pierwszy, odbyła się w obu miejscowościach naszej gminy. Pod wyrskim urządzeniem oraz gostyńską przychodnią zdrowia, 19 lutego, rozdano w sumie ponad 50 odblasków. W działania promujące noszenie odblasków przez pieszych, włączy-

li się również strażacy ochotnicy. Mamy nadzieję, że akcja zaowocuje poprawą bezpieczeństwa naszych mieszkańców po zmroku.

Karolina Kopacz



foto: Emilia Mysior

Komunikat

W ostatnim czasie mieszkańcom gminy Wyry oferowane są przez różne firmy dotacje do wymiany pieców, spotkania informacyjne czy też darmowe pomiary techniczne, sprawdzające możliwość montażu instalacji fotowoltaicznych. Informujemy, że Urząd Gminy Wyry nie jest organizatorem ani partnerem tych spotkań i przedsięwzięć.

UG Wyry

Ściągnij, uruchom – dbaj o siebie i innych

STOP COVID to aplikacja, która pomaga w ograniczaniu rozprzestrzeniania się koronawirusa. Korzysta z technologii opracowanych przez Apple i Google. Działa w oparciu o bluetooth i nie korzysta z żadnych danych użytkowników. Aplikacja jest w pełni bezpieczna, bezpłatna i dobrowolna.

Jak to działa? Aplikacja monitoruje nasze otoczenie w poszukiwaniu innych urządzeń, na których jest zainstalowana. „Zapamiętuje” każde spotkanie, które trwało więcej niż 15 minut i odbyło się w odle-

głości poniżej 2 metrów. Jeśli któryś z użytkowników zachoruje – pozostali, z którymi miał kontakt w ciągu ostatnich 14 dni, otrzymają powiadomienie. Dzięki temu będą mogli

ochronić siebie i innych. Aplikację, w zależności od tego z jakiego telefonu korzystamy, można pobrać ze sklepów Google Play lub App Store.

Ministerstwo Cyfryzacji

Pobierz aplikację

STOP COVID

Wszystko w Twoich rękach

www.gov.pl/stopcovid

Ministerstwo Cyfryzacji

KPRM

NASK

Unia Europejska

Metrobuses ruszą już 5 kwietnia

Zarząd Transportu Metropolitalnego potwierdził, że już 5 kwietnia uruchomione zostaną nowe metropolitalne linie autobusowe. W pierwszym etapie zostanie uruchomionych siedem linii podstawowych, obsługujących trasy łączące duże miasta:

- Linia M1 – Katowice, Chorzów, Świętochłowice, Ruda Śląska, Zabrze, Gliwice
- Linia M2 – Katowice, Sosnowiec, Dąbrowa Górnicza
- Linia M3 – Katowice, Chorzów, Bytom, Tarnowskie Góry
- Linia M4 – Katowice, Sosnowiec
- Linia M18 – Gliwice, Gierałtowiec, Mikołów, Tychy
- Linia M24 – Katowice, Chorzów, Świętochłowice, Ruda Śląska, Zabrze
- Linia AP – Katowice, Ożarówice (Port Lotniczy)

Na chwilę obecną w pierwszym etapie nie ma linii M12, która ma połączyć gminę Wyrę bezpośrednio z Katowicami. Nasza linia zostanie uruchomiona nieco później, jednak jak zapewnia Zarząd Transportu Metropolitalnego, wszystkie powstaną jeszcze w tym roku.

Nowa linia M12 w gminie Wyrę będzie zatrzymywała się na trzech przystankach – dwóch

w Gostyni (Gostyń Drzymały i Gostyń Poczta) oraz jednym w Wyrach na skrzyżowaniu ul. Pszczyńskiej i Łaziskiej. Autobusem M12 z przystanku Gostyń Drzymały do dworca w Katowicach dojedziemy w 47 minut. Linia będzie biegła do Katowic przez gminę Wyrę, Łaziska Górne i Mikołów, a cała jej trasa to 33 km. Nowa linia będzie bardzo dużym udogodnieniem, o które mieszkańcy bardzo często wnioskowali. Negocjacje z Metropolią trwały długo, ale osiągnęliśmy kompromis i pierwszy przystanek, którym pierwotnie miał być Wroni Kąt, został przesunięty w miejsce bardziej dogodne dla mieszkańców Gostyni – w rejonie skrzyżowania ul. Rybnickiej z Drzymały. Nie udało się na razie przenieść miejsca zatrzymywania się autobusu na ul. Główną w Wyrach, co byłoby miejscem lepszym dla naszych mieszkańców, ale najważniejszą sprawą jest teraz, żeby linia



zaczęła funkcjonować. Kiedy ruszy, będzie czas i możliwość na wprowadzanie zmian czy dostosowywanie trasy oraz rozkładu do zgłaszanych wniosków. Na modyfikację linii w przyszłości i uzupełnienie jej o jeszcze jeden przystanek – na ul. Główniej – będą miały wpływ wnioski składane przez mieszkańców – mówi wójt gminy, Barbara Prasol.

Gmina Wyrę nie ponosi dodatkowych kosztów w związku z uruchomieniem nowej linii. Metrobus M12 to jedna z korzyści, jaką daje nam przynależność do Górnośląsko-Zagłębiowskiej Metropolii.

Karolina Kopacz

XXVII sesja Rady Gminy Wyrę

XXVII sesja Rady Gminy Wyrę odbyła się 25 lutego. Kolejny raz, z powodu trwającej epidemii koronawirusa, obrady miały charakter zdalny. Nagranie całego posiedzenia dostępne jest na stronie esesja.tv. Podczas obrad przyjęto następujące uchwały:

- **Uchwałę w sprawie zmiany uchwały w sprawie Wieloletniej Prognozy Finansowej Gminy Wyrę na lata 2021-2036** – 12 głosów „za”, 1 głos „wstrzymujący się”, przy 2 radnych nieobecnych.

Szczegóły zmian w finansach gminy opisane są w uchwale, która dostępna jest na stronie www.prawomiejskowe.pl.

- **Uchwałę w sprawie zmian w budżecie Gminy Wyrę na 2021 rok** – 13 głosów „za”, przy 2 radnych nieobecnych.

Szczegóły zmian w finansach gminy opisane są w uchwale, która dostępna jest na stronie www.prawomiejskowe.pl.

- **Uchwałę w sprawie zwolnienia przedsiębiorców z opłaty za korzystanie z zezwoleń na sprzedaż napojów alkoholowych przeznaczonych do spożycia w miejscu sprzedaży oraz przyznanie zwrotu tej opłaty** – 13 głosów „za”, 1 radny nie oddał głosu, zaś 1 radny był nieobecny.

Uchwałę, zwolniono przedsiębiorców z opłaty należnej w 2021 r. za korzystanie z zezwoleń na sprzedaż napojów alkoholowych przeznaczonych do spożycia w miejscu sprzedaży. Podjęto również decyzję o zwrocie opłaty w całości pobranej od przedsiębiorców, którzy wnieśli jednorazowo opłatę za rok 2021 w terminie do 31 stycznia 2021 r. Wartość zwolnienia wynosi w sumie około 20 150 zł.

Przypominamy, że wszystkie uchwały Rady Gminy Wyrę publikowane są w Biuletynie Informacji Publicznej Urzędu Gminy, a także na stronie www.prawomiejskowe.pl.

Karolina Kopacz

Pamiętaj o swoim indywidualnym numerze konta...

Przy dokonywaniu płatności za odpady, pamiętaj o swoim indywidualnym numerze konta! Możesz go sprawdzić w swoim zawiadomieniu o wysokości stawek za odpady lub też skontaktować się z Referatem Gospodarki Komunalnej i Infrastruktury: tel. 32 325 68 23 lub e-mail: odpady.fk@wry.pl.

Karolina Kopacz



...oraz o złożeniu nowej deklaracji!

Od 1 stycznia obowiązuje nowa deklaracja o wysokości opłaty za gospodarowanie odpadami komunalnymi.

Nową deklarację musi złożyć każdy właściciel nieruchomości, w której np. przybyło, bądź ubyło domowników lub też właściciel zdecydował się samodzielnie kompostować bioodpady i skorzystać z 4 zł ulgi. Deklarację muszą też koniecznie złożyć właściciele nieruchomości niezamiesz-

kałych, czyli np. nieruchomości wykorzystywanych do prowadzenia działalności gospodarczej, zakładów pracy, czy budynków użyteczności publicznej. Deklarację można pobrać ze strony www.wry.pl i złożyć na jeden z trzech sposobów: do skrzynki podawczej w Urzędzie Gminy Wyrę, pocztą tradycyjną lub za pomocą Platformy Usług Administracji Publicznej ePUAP.

Karolina Kopacz

Nie ma zgody na propozycje CPK

Stanowcze „Nie” przeciwko dotychczas przedstawionym wariantom przebiegu tras szybkiej kolei przez teren powiatu mikołowskiego wyraziły jego władze oraz wóldarze pięciu gmin naszego powiatu. Wspólne stanowisko naszych samorządowców wypracowane zostało po spotkaniu on line z przedstawicielami spółki Centralny Port Komunikacyjny i projektantami szybkich kolei, które odbyło się 18 lutego.

W trakcie wideokonferencji przedstawiono wszystkie dotychczasowe propozycje przebiegu projektowanej trasy kolejowej proponowane przez spółkę CPK. Pomimo naniesionych korekt, żaden nie jest do zaakceptowania, zarówno przez mieszkańców naszego powiatu, jak i samorządowców. Dlatego też wójt gminy Wyr Barbara Prasol, w imieniu wszystkich samorządowców naszego powiatu, przedstawiła kolejny alternatywny przebieg. Zgodnie z tą propozycją trasa zostałaby poprowadzona przez tereny lasów pszczyńskich i kobiórkich. *Lasy pszczyńskie są cennym dobrem, ale równie ważni są nasi mieszkańcy i ich domostwa* – przekonywała Barbara Prasol.



fot. powiat mikołowski

Żaden z argumentów i żądania z propozycji przedstawicieli społeczności lokalnej nie zostały uwzględnione przez reprezentantów koncepcji CPK

Niestety projektanci szybkich kolei i reprezentanci spółki CPK przyznali, że wypracowany przez nasze samorządy wariant nie będzie brany pod rozwagę właśnie dlatego, że większość tej trasy przebiegałaby przez tereny leśne, niszcąc cenny drzewostan, zaś szlak kolejowy

utrudniałby migrację zwierząt. Nie przekonywały ich nawet argumenty strony samorządowej, że nie mamy do czynienia z unikatową puszcza pszczyńską, a lasami przemysłowymi.

Kolejny argument dotyczył tego, że nowa trasa zlokalizowana byłaby w niewielkiej odległości od już istniejącego szlaku kolejowego

E-65 łączącego Katowice z Bielskiem. Według projektantów budowanie kolejnej w tym miejscu byłoby nieracjonalne. Najważniejsze wydaje się jednak to, o czym wspominał Dariusz Mańkowski (lider projektu ze strony spółki CPK), a dotyczące zaawansowania prac przy tej inwestycji. Jego zdaniem wprowadzenie kolejnego wariantu trasy oznaczałoby zmianę przedmiotu zamówienia planowanej inwestycji. Jak wyjaśnił w grudniu 2020 roku rozpoczęła się inwentaryzacja przyrodnicza, której zakończenie ma nastąpić w marcu 2022 roku,

trwają również prace nad opracowaniem Studium Wykonalności, które mają zakończyć się w maju 2022. Dopiero wtedy wybrany zostanie jeden z wariantów przebiegu trasy kolei dużych prędkości przez nasz powiat.

Poruszono także kwestie powrotu do koncepcji wykorzystania już istniejącego szlaku kolejowego Katowice-Racibórz, co również według przedstawicieli CPK jest niemożliwe. *Istniejące linie mają całkiem inne parametry. Linia kolejowa 140 ma parametry drogi powiatowej. Nigdzie w Polsce poprzez rozbudowę drogi powiatowej nie osiągnięto parametrów autostrady* – przekonywali projektanci tzw. szybkich kolei.

Trwające ponad półtorej godziny spotkanie zakończyło się fiaskiem, nie uzyskano kompromisu. Stąd też stanowcze, wspólne stanowisko wóldarzy naszych gmin i władz powiatu mikołowskiego, które nie godzą się na żaden z dotychczas zaproponowanych wariantów tras szybkich kolei i nadal będą protestować.

Dowiedz się czym oddychasz

Nad wejściem do starostwa przy ul. Żwirki i Wigury oraz na elewacji budynku przy ul. Chopina 8 w Łaziskach Górnych zamontowane zostały czujniki do pomiaru jakości powietrza. Poza urządzeniami pomiarowymi w tych miejscach zawieszono również tablice led wyświetlające aktualne dane dotyczące zawartości pyłów zawieszonych oraz gazów w atmosferze.

Do tej pory mieliśmy na terenie powiatu mikołowskiego 17 punktów pomiarowych systemu Airly. Zakup i montaż pięciu sfinansował powiat, pozostałych gminy powiatu mikołowskiego. Dotychczasowe sensory (czujniki) podają jedynie dane o pyłach zawieszonych (PM1, PM2,5, PM10), które są dostępne w aplikacjach mobilnych Airly na naszych

telefonach oraz na naszej stronie internetowej. Te dwa najnowsze urządzenia mierzą także stężenie tlenku węgla czyli czadu oraz dwutlenku siarki – wyjaśnia Teresa Macioszek, naczelnik Wydziału Ochrony Środowiska Starostwa Powiatowego w Mikołowie.

Poziom przekroczeń norm jest na wyświetlaczach led ilustrowany kolorami, od zielonego wskazującego na dobre powietrze po bordowy – fatalne. *Zależy nam na tym, aby mieszkańcy mieli świadomość jakim powietrzem oddychamy. Chcemy w ten sposób nie tylko informować naszych mieszkańców o jakości powietrza, ale także wzbudzić refleksję u tych, którzy jeszcze nie wymienili swoich domowych kotłów na ekologiczne, aby nie zwlekali. Chociażby dlatego, że to właśnie niska emisja ma decydujący wpływ na pogorszenie jakości powietrza jesienią i zimą* – przyznaje Grażyna Nazar członek Zarządu Powiatu, która była główną inicjatorką tego przedsięwzięcia.



VoiceBot, czyli

automatyczne załatwianie spraw w Wydziale Geodezji, Kartografii i Katastru

Pod tajemniczo brzmiącą nazwą Voicebot kryje się sztuczna inteligencja, która została tak zaprojektowana, żeby pomóc klientom Starostwa Powiatowego w Mikołowie, dzwoniącym do Wydziału Geodezji, Kartografii i Katastru.

Od 5 lutego połączyć się z nim można bezpośrednio pod numerem tel. 32 32 48 271 lub pod numerem centrali naszego urzędu – 32 32 48 100 – wybierając tonowo 5. Voicebot nie tylko podpowie jak złożyć wniosek, skąd pobrać pusty formularz czy jak go wypełnić, ale wie też jakie dokumenty trzeba załączyć do wniosku, czy inna osoba niż wnioskodawca może odebrać zamówione dokumenty, a nawet czym różni się mapa zasadnicza od ewidencyjnej. Jego wielką zaletą jest umiejętność prowadzenia kilku niezależnych rozmów jednocześnie, co niewątpliwie wpły-

nie na szybkość pozyskania szukanej informacji i załatwienie spraw w starostwie. Na stronie www.mikolowski.pl dostępny jest dla klientów mikołowskiego starostwa specjalny film, który pozwoli mieszkańcom „oswoić się” z Voicebotem, przygotowany przez urzędniczkę Wydziału Geodezji.



Katarzyna Korczyk oraz Sabina Kopiecz Wydziału Geodezji, Kartografii i Katastru

Bez kompromisu w sprawie szybkiej kolei

Spółka CPK odrzuciła wariant trasy kolei dużych prędkości zaproponowany wspólnie przez samorządy powiatu mikołowskiego, omijający między innymi tereny zamieszkałe naszej gminy.



fot. Urząd Gminy Wiry

ni naszego miejscownika (Wicie, nr 1/2021, 15 stycznia – 15 lutego).

Kwestia budowy kolei dużych prędkości dotyczy nie tylko naszej gminy, ale także Łazisk Górnych, Mikołowa Orzesza i Ornontowic, gdzie proponowane warianty

również ingerują zarówno w infrastrukturę miejską, jak i tereny rekreacyjne tych miejscowości. Z tego powodu, pod koniec stycznia, odbyło się spotkanie władz samorządowych powiatu mikołowskiego z władzami Katowic, Tychów, powiatu pszczyńskiego i Kobióra. Przedstawiciele naszych powiatowych samorządów, opowiadali się wówczas za trasą przebiegającą wzdłuż istniejącej linii kolejowej Katowice-Tychy, a następnie przez

lasy kobiórskie i pszczyńskie. Ten wariant poparły Katowice, lecz sprzeciwiły się Pszczyna i Kobiór.

Wspólny wariant

Kolejne spotkanie w tej sprawie odbyło się 9 lutego, jego celem było uzgodnienie wspólnego stanowiska gmin powiatu mikołowskiego w stosunku do planów spółki CPK. Podjęto wówczas decyzję, że projektantom CPK zaproponowana zostanie trasa omijająca tereny zamieszkałe naszego powiatu. Wójt Gminy Wiry, Barbara Prasol, przygotowała mapę zawierającą nową koncepcję szprychy 7, zakładającą przebieg linii kolejowej głównie przez tereny leśne niezamieszkałe, w części równoległe do już istniejącej linii E-65 Katowice-Bielsko. Taki przebieg trasy, zaakceptowany przez wójtów i burmistrzów miejscowości powiatu mikołowskiego, został przedstawiony przedstawicielom spółki CPK podczas spotkania, 18 lutego, jednak nie spotkał się z aprobatą przedstawicieli CPK. Spółka odrzuciła wspólną propozycję gmin i podtrzymała ustalone wcześniej podwarianty trasy, z których zielona oraz żółta naruszają tereny zamieszkałe zarówno Wyr, jak i Gostyni. Gmina Wiry, tak jak i pozostałe samorządy powiatu, wyraziła wówczas po raz kolejny stanowczy sprzeciw wobec tych propozycji spółki.

Co dalej?

Dalszym etapem prac w związku z powstającym projektem linii kolejowej będzie przeprowadzenie inwentaryzacji przyrodniczej (planowany



Czym jest CPK

Centralny Port Komunikacyjny to planowany węzeł przesiadkowy między Warszawą a Łodzią, który ma zintegrować transport lotniczy, kolejowy i drogowy. W ramach tego projektu, w odległości 37 km na zachód od Warszawy, ma powstać Port Lotniczy Solidarność. W skład CPK wejdą też inwestycje kolejowe: węzeł w bezpośredniej bliskości portu lotniczego i połączenia na terenie kraju, które umożliwią przejazd między Warszawą a największymi polskimi miastami w czasie nie dłuższym niż 2,5 godz. Na Program Kolejowy CPK składa się w sumie 12 tras kolejowych, w tym 10 tzw. szprych prowadzących z różnych regionów Polski do Warszawy i CPK. Łącznie to 30 zadań inwestycyjnych i 1789 km nowych linii kolejowych, których inwestorem jest Centralny Port Komunikacyjny Sp. z o.o. Całość programu ma być realizowana w latach 2020–2034.

Gmina Wiry zagrożona

Gmina Wiry pojawia się w projektowanej wersji trasy tzw. szprychy nr 7. Ciąg ten ma stanowić połączenie CPK (i Warszawy) z południową częścią kraju oraz dalej państwami sąsiednimi (Czechy, Słowacja), a także poprzez planowane linie dużych prędkości z Austrią i Węgrami. W początkowych etapach prac projektowych Wiry i Gostyń nie były brane pod uwagę w planowanym przebiegu linii CPK. Sytuacja uległa nagłej zmianie w październiku ubiegłego roku, kiedy przedstawione zostały zupełnie nowe wersje trasy – zielona i żółta, które są absolutnie nieakceptowalne przez władze naszej gminy. Rada Gminy Wiry na nadzwyczajnym posiedzeniu, które odbyło się 10 grudnia 2020 r., wyraziła stanowczy sprzeciw wobec projektowanej przez Centralny Port Komunikacyjny nowej linii kolejowej, przecinającej teren naszej gminy i przyjęła uchwałę w tej sprawie. Przypominamy, że cała treść protestu opublikowana została w styczniowym wyda-

Wnioski do Regionalnego Planu Transportu dla Województwa Śląskiego

W związku z przystąpieniem przez Urząd Marszałkowski Województwa Śląskiego do opracowania Regionalnego Planu Transportu dla Województwa Śląskiego gmina Wiry złożyła do uwzględnienia w tym dokumencie dwa wnioski dotyczące projektów służących rozwojowi systemu transportu:

- realizację przebudowy drogi wojewódzkiej 928 na odcinku od DK44 do skrzyżowania z DK1,
- rewitalizację linii kolejowych o nr 140 / 169 / 179 / 885 / 138 połączenia Orzesze Jaśkowice-Tychy-Baraniec-KWK Piast-Nowy Bieruń-Oświęcim i uruchomienie tych linii dla pasażerów.

W piśmie skierowanym do Urzędu Marszałkowskiego złożono również wnioski o nieuwzględnienie w Planie Transportu dla Województwa Śląskiego następujących projektów:

- budowy autostrady A4 bis,
- planowanych wariantów trasy kolei dużej prędkości przechodzącej przez gminę Wiry (7 szprychy, czyli linii o numerze 170 w ramach projektowanego Programu Kolejowego CPK).

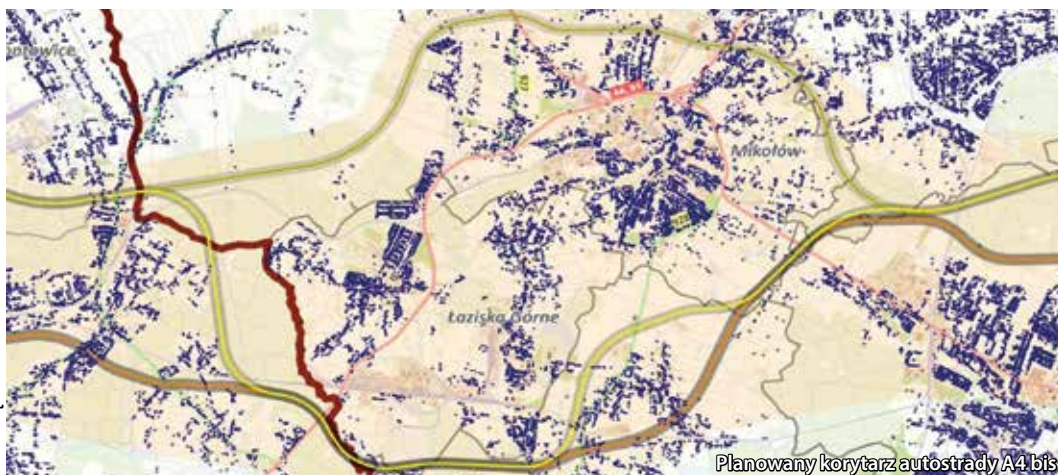
Gmina Wiry od kilku lat jest wybierana jako dobre miejsce do zamieszkania, co sprzyja dużemu rozwojowi mieszkalnictwa jednorodzinnego. Z roku na rok następuje wzrost demograficzny. Na koniec 2020 roku naszą gminę zamieszkiwało około 8 500 mieszkańców. Według danych Górnośląsko-Zagłębiowskiej Metropolii prognozuje się u nas największy wzrost liczby ludności w latach 2017-2030 spośród gmin członkowskich w wysokości aż 21,20%. Podczas gdy miasta borykają się z problemem odpływu ludności, nasze miejscowości Wiry i Gostyń cieszą się dużą popularnością szczególnie wśród młodych osób. Tereny, które jeszcze dekadę temu stanowiły pola uprawne i pastwiska, dzisiaj są mocno zurbanizowane. Zaprojektowanie i realizacja zarówno budowy autostrady A4 bis, jak i trasy kolei dużej prędkości, spowodowałyby utratę dorobków życia naszych mieszkańców, liczne wysiedlenia, a przede wszystkim utratę walorów gminy wiejskiej, gdzie ludzie odnajdują ciszę i spokój.

Karolina Kopacz

A4 bis w gminie Wyry?

W ostatnich tygodniach szerokim echem w naszej gminie odbiły się informacje o planach budowy autostrady A4 bis. Czy naprawdę jest się czego obawiać?

fot. Urząd Marszałkowski



Planowany korytarz autostrady A4 bis

Podczas sesji Rady Gminy Wyry, 28 stycznia, radny Marek Gołosz zaprezentował mapy przedstawiające koncepcję planowanego przebiegu autostrady A4 bis przez teren gminy Wyry. Trzy warianty zawarte w opracowaniu zostały mu udostępnione przez Urząd Marszałkowski. Na wniosek radnego, gmina Wyry jeszcze w grudniu ubiegłego roku wystosowała do Urzędu Marszałkowskiego pismo o udostępnienie informacji w zakresie planowanego przebiegu autostrady A4 bis. Z otrzymanej odpowiedzi wynikało, że w 2019 r. faktycznie zostało zlecone opracowanie „Koncepcji przebiegu autostrady A4 bis w ujęciu wariantowym”, jednak dokument ten nie stanowi podstawy do prowadzenia polityki transportowej województwa, jest jedynie opracowaniem eksperckim, sporządzonym na potrzeby zmiany Planu Zagospodarowania Przestrzennego Województwa Śląskiego 2020+.

Mimo tego wyjaśnienia, w pierwszych tygo-

dniach lutego w mediach regionalnych i serwisach internetowych, pojawił się szereg publikacji odnoszących się do tych, budzących duże emocje wśród mieszkańców, planów. *Moim zdaniem, podejmowane przez Urząd Marszałkowski działania bezwzględnie wymagają bieżącego i rzetelnego informowania naszej społeczności lokalnej, co do stanu faktycznego tej sprawy* – mówi wójt Barbara Prasol, która w reakcji na doniesienia medialne, wystosowała do marszałka województwa śląskiego pismo z prośbą o przedstawienie jednoznacznego stanowiska w sprawie koncepcji zawierającej plany budowy autostrady A4 bis na terenie naszej gminy. Nie czekając na odpowiedź, przewodnicząca Rady Gminy Wyry Joanna Pasierbek-Konieczny wystosowała zaproszenie na lutową sesję rady do przedstawicieli Urzędu Marszałkowskiego oraz Generalnej Dyrekcji Dróg Krajowych i Autostrad oddział w Katowicach w celu wyjaśnienia całej sprawy. Udział w posiedzeniu potwierdził

Andrzej Figas, dyrektor Departamentu Geodezji Gospodarki Nieruchomościami i Planowania Przestrzennego w Urzędzie Marszałkowskim, a także Zbigniew Szweda, zastępca dyrektora oddziału ds. inwestycji Generalnej Dyrekcji Dróg Krajowych i Autostrad w Katowicach.

Andrzej Figas wyjaśniał podczas sesji, że koncepcja zawierająca warianty przebiegu autostrady A4bis jest jedynie jednym z wielu opracowań zleconych przez Urząd Marszałkowski na potrzeby zmiany Planu Zagospodarowania Przestrzennego Województwa Śląskiego 2020+. Sam plan zostanie poddany wstępnym konsultacjom społecznym w II lub III kwartale tego roku. Harmonogram zakłada, że nowy plan powstanie do końca 2022 roku.

Zbigniew Szweda poinformował natomiast, że Generalna Dyrekcja Dróg Krajowych i Autostrad jest dysponentem programów rządowych i instytucją wykonującą te programy. Podkreślił, że choć obecna autostrada A4 utraciła swoją przepustowość i budowa alternatywnego korytarza trasy dla niej jest konieczna, to jednak w tym momencie, nowej autostrady, która miałaby przebiegać przez teren gminy Wyry, nie ma w planie rządowym.

Wójt Barbara Prasol i radni ponownie podkreślili swój sprzeciw, co do ewentualnych planów przebiegu autostrady A4 bis przez naszą gminę. Jeżeli któreś z wariantów przebiegu autostrady A4 bis, przyjęte w koncepcji, zostaną uwzględnione w opracowywanym obecnie planie zagospodarowania przestrzennego, zostaną udostępnione do opiniowania na etapie konsultacji. Jeśli tylko pojawi się taka możliwość, będziemy Państwa zachęcać do wzięcia udziału w konsultacjach, ponieważ jest to temat o bardzo dużym znaczeniu dla całej naszej lokalnej społeczności. O dalszych etapach sprawy będziemy na bieżąco informować na łamach naszego miesięcznika.

Karolina Kopacz

Zgłoś zmianę danych w ewidencji gruntów i budynków

Kupiłeś działkę czy dom? Mieszkasz pod innym adresem niż ten podany w akcie notarialnym? Pamiętaj o zgłoszeniu zmian staroście, w celu aktualizacji ewidencji gruntów i budynków. Masz na to 30 dni, licząc od dnia powstania zmian. Często zapomina się o zgłoszeniu, w efekcie czego w ewidencji widnieją nieaktualne adresy zamieszkania sprzed kilkunastu czy nawet kilkudziesięciu lat.

W przypadku naszej gminy zmianę danych należy zgłosić Staroście Mikołowskiemu, składając wniosek do Wydziału Geodezji, Kartografii i Katastru Starostwa Powiatowego w Mikołowie. Wzór do pobrania można znaleźć na stronie internetowej www.mikolowski.pl. Wniosek o aktualizację danych mogą składać właścici-

ciele nieruchomości, osoby lub inne podmioty, które władają gruntami na zasadach samoistnego posiadania (w przypadku gruntów, dla których ze względu na brak księgi wieczystej, zbioru dokumentów albo innych dokumentów nie można ustalić ich właścicieli).

Obowiązek zgłaszania zmian nie dotyczy nowych danych objętych ewidencją gruntów i budynków, wynikających z aktów normatywnych, prawomocnych orzeczeń sądowych, decyzji administracyjnych, aktów notarialnych, materiałów zasobu, wpisów w innych rejestrach publicznych oraz dokumentacji architektoniczno-budowlanej przechowywanej przez organy administracji architektoniczno-budowlanej.

Karolina Kopacz

Bez kompromisu...

6

termin marzec 2022), a następnie utworzenie studium techniczno-ekonomiczno-środowiskowego. Wtedy zostanie wybrany wariant inwestorski, który poddany będzie konsultacjom społecznym, co nastąpi prawdopodobnie jesienią 2022 roku.

Gmina Wyry jest stanowczo przeciwna budowie szybkiej kolei przecinającej nasze miejscowości niemal na pół. W związku z opracowywaniem Regionalnego Planu Transportowego dla Województwa Śląskiego do Zarządu Województwa Śląskiego zostały zgłoszone uwagi, obejmujące sprzeciw właśnie m.in. w kwestii planowanej na terenie gminy Wyry trasy szybkiej kolei CPK. O wszystkich kolejnych działaniach podjętych przez władze gminy Wyry w tej sprawie będziemy informować w kolejnych wydaniach naszego miesięcznika.

Karolina Kopacz

Trwa układanie kafelek

W ramach budowy sali gimnastycznej przy Szkole Podstawowej w Wyrach kontynuowane są obecnie roboty związane z układaniem płytek w łazienkach. Trwa także wykonywanie instalacji przeciwpożarowej, wod-

nej, kanalizacyjnej, elektrycznej oraz wentylacyjnej. W trakcie są również prace ziemne związane z budową boisk i placu zabaw oraz zagospodarowaniem terenu wokół sali.

Karolina Kopacz



Zakończenie budowy nowej sali sportowej w gminie Wyry planowane jest jesienią

fot. Iwona Seliskar

Otwarta Strefa Aktywności

Gmina Wyry, 16 lutego, złożyła wnioski o przyznanie pomocy na budowę Otwartej Strefy Aktywności w ramach konkursu organizowanego przez Lokalną Grupę Działania „Ziemia Pszczyńska”. Przedsięwzięcie przewiduje budowę placu zabaw dla dzieci, siłownię na wolnym powietrzu oraz miejsce wypoczynku (ławki

i stół do gry w szachy) na terenie Obiektu Sportowo-Rekreacyjnego im. Braci Góralczyków w Wyrach. Całkowity koszt zadania wynosi 137 577,39 zł. Konkurs finansowany jest ze środków unijnych w ramach Programu Rozwoju Obszarów Wiejskich 2014–2020.

Karolina Kopacz



Wsparcie na starcie edukacji

W gminnych przedszkolach, 15 marca, rozpocznie się projekt „Wsparcie na starcie edukacji w gminie Wyry”. Celem zadania jest poprawa jakości wychowania przedszkolnego poprzez organizację dodatkowych zajęć wspierających rozwój psychofizyczny dzieci, doposażenie przedszkoli w pomoce dydaktyczne oraz przeprowadzenie szkoleń dla nauczycieli. Ponadto doposażone będą

przedszkolne place zabaw oraz zakupione zostaną monitory interaktywne wraz z laptopami. Zakończenie projektu, którego koszt wyniesie 352 062,50 zł planowane jest na luty przyszłego roku.

Projekt jest współfinansowany z Europejskiego Funduszu Społecznego w ramach Regionalnego Programu Operacyjnego Województwa Śląskiego na lata 2014–2020.

Emilia Jegła

Eko-doradca

Gmina Wyry potwierdziła swój udział w planowanym przez Związek Gmin i Powiatów Subregionu Centralnego projekcie „Śląskie. Przywracamy błękit”. W ramach działań zatrudniony zostanie eko-doradca, który zapewni mieszkańcom fachową pomoc w doborze urządzeń grzewczych oraz

doradztwo w zakresie dostępnych źródeł finansowania. Całkowity koszt zadania dla gminy Wyry to 44 615 euro, z czego 2 231 euro, w ramach wkładu własnego, pokryte będzie z gminnego budżetu. Realizacja projektu planowana jest na lata 2022–2027.

Karolina Kopacz

Nowa nawierzchnia na Tyskiej

Do wykonania nowej nawierzchni na ul. Tyskiej niezbędna jest dokumentacja techniczna robót budowlanych. Gmina Wyry podpisała umowę na jej wykonanie z firmą Eurodroga Milan Sternik z Gliwic. Wartość umowy opiewa na kwotę 25 830 zł. Dokumentacja ma być gotowa do 5 kwietnia. Na

wykonanie nowej nawierzchni w budżecie gminy na 2021 rok zaplanowano w sumie 500 000 zł.

Karolina Kopacz



Gmina Wyry zleciła opracowanie dokumentacji projektowej przebudowy ul. Tyskiej w Gostyni

fot. Karolina Kopacz

Dworcowa i Zawodzie z szansą na remont

Z Urzędu Wojewódzkiego w Katowicach, otrzymano informację, że projekty złożone w ramach Funduszu Dróg Samorządowych na przebudowę ulic Dworcowej oraz Zawodzie w Wyrach, uzyskały re-

nansowanie zostanie udzielone po zatwierdzeniu przez Prezesa Rady Ministrów, gmina Wyry oczekuje więc z niecierpliwością na jego decyzję.

Przypominamy, że wnioski



Remont ulic Dworcowej i Zawodzie objęły również wnioski złożone w ramach RFIL-u. Więcej informacji na stronie 9

o dofinansowanie przebudowy ulic Dworcowej oraz Zawodzie zostały złożone jeszcze w sierpniu. Wartość wydatków kwalifikowanych w przypadku ul. Dworcowej to 1 740 656 zł, natomiast ul. Zawodzie – 2 778 338 zł.

komendację do dofinansowania ze środków funduszu i zostały przesłane do Rady Ministrów. Dofi-

Maksymalne dofinansowanie to 80% kosztów kwalifikowanych.

Karolina Kopacz


Biodpady można wyrzucać w workach

Zgodnie z nowymi wytycznymi firmy odbierającej odpady komunalne z naszej gminy, biodpady można teraz wyrzucać do brązowych kubłów w workach (zarówno z pakietu, jak i własnych, jednak preferowane są worki biodegradowalne).

Można poznać je po oznaczeniu w postaci piktogramu, który przedstawia grafika. Oznacza on, że worki spełniają odpowiednie

normy (EN 14995 i EN 13432) i przekompostują się razem z odpadami.

Karolina Kopacz



Realizacja inwestycji z RFIL-u

W trakcie realizacji jest już część zadań, na które Gmina Wyrzy otrzymała wsparcie w ramach pierwszego i drugiego naboru Rządowego Funduszu Inwestycji Lokalnych.

Podpisana została umowa na wykonanie programu funkcjonalno-użytkowego przebudowy przestrzeni publicznej w centrum Gostyni przy budynkach gminnego przedszkola i byłej poczty. Jego wykonawcą jest firma Wykrzyknik Wojciech Kowalczyk z Mikołowa, a wartość umowy opiewa na kwotę 9963 zł. Dokumentacja ma powstać do 21 kwietnia, później rozpocznie się realizacja samej inwestycji.

W przypadku planów budowy placu zabaw i pumtracka na obiekcie sportowo-rekreacyjnym w Gostyni, a także przebudowy ul. Kopaniny-bocznej (od nr 15 do 17), rozesłane zostały na razie zapytania ofertowe na opracowanie ich programów funkcjonalno-użytkowych.

Ze środków pochodzących z RFIL-u sfinansowane będą również dwa projekty. Pierwszym z nich jest dokumentacja dotycząca moderni-



Wkrótce gotowy będzie projekt modernizacji budynku biblioteki



Projekt zakładu rozbudowę świetlicy i modernizację szkoły w Gostyni

Kolejne etapy kanalizacji

W ramach dalszej rozbudowy kanalizacji, do 4 maja, wykonane zostaną dodatkowe przyłącza na ulicach Spokojnej i Kopaniny w Wyrach (7 przyłączy), a także na Tyskiej, Tęczowej, Rybnickiej, Miarowej i Akacyjnej w Gostyni (5 przyłączy). Z mieszkańcami tych nieruchomości podpisane zostały porozumienia, w ramach których nieodpłatnie przekazują dokumentację budowy przyłączy, a gmina zobowiązuje się je wykonać. Umowa na realizację zadania została już podpisana, koszt wykonania prac przez wyłonione w wyniku przetargu konsorcjum firm – JKM Sp. z o.o. i MAPOMI Sp. z o.o. z Mikołowa, wynosi 268 379,85 zł, zaś koszt pełnienia nadzoru inwestorskiego nad tym zadaniem przez firmę Siltech Marcin Olsński to 5 977,80 zł.

Umowę o dofinansowanie kolejnego etapu kanalizacji, 4 marca, z samorządem województwa śląskiego podpisały wójt Barbara Prasol oraz skarbnik Grażyna Słowik. Koszt całkowity inwestycji obejmującej budowę kanalizacji sanitarnej ciśnieniowej w Gostyni (poza Aglomeracją) to 3 999 156 zł w tym 1 999 965 zł stanowi przyznane dofinansowanie w ramach Programu Rozwoju Obszarów Wiejskich 2014–2020, zaś pozostała po odjęciu dofinansowania kwota pokryta zostanie z budżetu gminy.

Realizacja inwestycji została przewidziana na lata 2021–2022, a jej zakres to zabudowa 103 przydomowych

przepompowni ścieków na nieruchomościach mieszkańców zlokalizowanych na: ul. Rybnickiej (od 287 do numeru 351 wraz z nr parzystymi), Kłosa (do numeru 18), Drzymały (do nr 6), Mamzera oraz fragment ul. Motyla. Dokumentacja projektowa na kanalizację jest już wykonana, więc w najbliższych tygodniach ogłoszony zostanie przetarg na jej budowę. Wówczas opublikujemy mapę z dokładną lokalizacją inwestycji.

Z informacji pozyskanej z Urzędu Marszałkowskiego wynika, że w najbliższym czasie planowane jest ogłoszenie kolejnego naboru wniosków na dofinansowanie do inwestycji związanych z kanalizacją. Gmina z pewnością weźmie udział w konkursie i zamierza w nim ująć pozostałą część kanalizacji w Gostyni tj. końcówkę ul. Rybnickiej wraz z ulicami przyległymi, końcówkę ul. Kłosa, Drzymały wraz z ulicami przyległymi, ul. Obrońców Śląskich oraz ul. Dębową, Brzozową oraz ul. Motyla.

Karolina Kopacz



Umowy na dofinansowanie w Urzędzie Marszałkowskim wręczyli Beata Białowas reprezentująca Zarząd Województwa Śląskiego oraz radny sejmiku śląskiego Przemysław Wydra



Tutaj powstaną m.in. nowe miejsca parkingowe i przestrzeń do wypoczynku

fot. Karolina Kopacz

zacji budynku biblioteki w Gostyni wraz z dostosowaniem go dla osób niepełnosprawnych. Projekt wykonuje obecnie Pracownia Projektowa PIK, a termin realizacji umowy zawartej na kwotę 46 469,40 zł, to 17 maja 2021 r. Drugim z nich jest projekt adaptacji pomieszczeń parteru Pawilonu Handlowego w Wyrach. Projekt za kwotę 29 950,50 zł również wykonuje Pracownia Projektowa PIK, a termin realizacji umowy to 30 kwietnia.

W grudniu na konto Urzędu Gminy wpłynęły środki na realizację rozbudowy świetlicy i modernizacji Szkoły Podstawowej w Gostyni. W ramach II naboru do Rządowego Funduszu Inwestycji Lokalnych Gmina Wyrzy otrzymała wówczas 3 912 283 zł. W lutym wyłoniona została firma, która pełnić będzie nadzór inwestorski nad tym zadaniem. Umowa na kwotę 50 000 zł została podpisana z przedsiębiorstwem Przeglądy Budowlane Grzegorz Gwiazda. Obecnie trwa przygotowanie procedury przetargowej na wykonanie robót budowlanych.

Karolina Kopacz

Czekamy na wyniki naborów

W dalszym ciągu nie są znane wyniki dwóch naborów wniosków w ramach Rządowego Funduszu Inwestycji Lokalnych.

Przypominamy, że w styczniu złożone zostały trzy wnioski w ramach wsparcia dla gmin, w których kiedyś znajdowały się siedziby PGR-ów (III nabór). Dotyczą one przebudowy dróg: ul. Orzechowej i bocznej Pszczyńskiej od nr 128 do 136, ul. Zawodzie w części, na którą uzyskano już pozwolenie na budowę oraz ul. Wrzosowej wraz z fragmentem ul. Zwycięstwa (dojazd do obiektu im. Braci Góralczyków).

Jeszcze w grudniu ubiegłego roku Gmina Wyrzy aplikowała również w ramach czwartej tury dofinansowań z RFIL-u. Złożone wtedy wnioski dotyczą remontu ul. Dworcowej w Wyrach, adaptacji pomieszczeń budynku Pawilonu Handlowego na pomieszczenia biurowe oraz modernizacji pomieszczeń szkół podstawowych w obu naszych miejscowościach. Na chwilę obecną nie wiadomo, kiedy zostaną ogłoszone wyniki.

Karolina Kopacz

Rozmowa z wójt Barbarą Prasol

O tym, jak epidemia wpłynęła na naszą gminę, planowanych i już realizowanych inwestycjach, głośnych zmianach w gospodarce odpadami oraz równie szeroko diskutowanych planach budowy autostrady A4 bis i linii szybkiej kolei CPK, rozmawiamy z Barbarą Prasol, wójt gminy Wiry.

Jak urząd gminy radzi sobie z epidemią?

Ubiegły rok był inny niż pozostałe. Zetknęliśmy się z pandemią, czymś zupełnie dla nas nowym. Oceniając ten czas z perspektywy 12 miesięcy, można powiedzieć, że udało nam się wypracować pewien system radzenia sobie z takimi sytuacjami kryzysowymi. Oczywiście urząd nie może w tym momencie funkcjonować tak jak przed pandemią, ale naszym celem jest takie działanie, aby w jak najmniejszym zakresie było to uciążliwe dla mieszkańców. Przepraszam za te utrudnienia związane choćby z ograniczeniem bezpośredniej obsługi, ale staraliśmy się nie zamykać urzędu całkowicie, tylko w miarę możliwości umożliwić mieszkańcom załatwianie spraw. Moim zadaniem jest dbanie o mieszkańców, jak również pracowników urzędu gminy, a jeśli nie będą oni należycie zabezpieczeni, to niestety może grozić nam zamknięcie i w tym momencie sytuacja może zrobić się jeszcze bardziej kryzysowa, a do tego absolutnie nie chciałabym dopuścić.

Zdecydowaną większość spraw można załatwiać w urzędzie drogą elektroniczną m.in. poprzez skrzynkę ePUAP, podpisując dokumenty podpisem kwalifikowanym, czy też profilem zaufanym. Myślę, że dystans w stosunku do tych narzędzi elektronicznej komunikacji w końcu się zmniejszy i tak, jak kiedyś komputerem jako nową maszyną do pisania nie wszyscy chcieli się posługiwać, tak komunikowanie online stanie się czymś normalnym i oczywistym. Ja również wolę osobisty kontakt z mieszkańcami, ale wciąż mamy obostrzenia w związku z epidemią i musimy się do nich wszyscy dostosować.

A co z finansami naszej gminy? Czy dużo straciliśmy na koronawirusie?

Nie mamy jeszcze podsumowania całego roku, zamknięcia wszystkich sprawozdań rocznych, ale jeżeli chodzi o dochody gminy, to w kwietniu ubiegłego roku mieliśmy bardzo duże obawy. Dochody z PIT i CIT spadły wówczas nagle o prawie 40%. Ostatecznie, jeśli chodzi o cały 2020 rok to dochody z PIT wyniosły 11 919 291 zł, co daje nam wykonanie planu w 96,57%. Brakująca kwota w stosunku do planu wynosi 423 919 zł.

Jeśli chodzi o wydatki to również one nie zostaną zrealizowane w 100%, ale to wiąże się już też z rozpoczętymi przetargami, które nie zostały zakończone w roku ubiegłym. Jeśli jakiś przeszedł nam na 2021 rok to te pieniądze nie zostały wydatkowane. Wszystkie

środki, które gmina Wiry otrzymała z Rządowego Funduszu Inwestycji Lokalnych są zgromadzone na odrębnym rachunku bankowym i czekają, aż realizując te poszczególne inwestycje, będziemy je wydatkować. Nie ma obawy, że zostaną wydane na inne cele, niż te na które zostały nam przyznane.



Jak wygląda taki proces inwestycyjny?

Zawsze musi się on zacząć od przygotowania dokumentacji projektowej. Następnie, za pomocą przetargu, trzeba wyłonić wykonawcę zadania. Od nowego roku działa nowa ustawa Prawo zamówień publicznych, co może w tym roku znacznie wydłużyć proces przetargowy, ponieważ musimy w tym celu przygotować zupełnie nowe dokumenty. Cały czas jednak intensywnie działamy i już na przełomie marca i kwietnia będziemy rozpoczynać procedury przetargowe na kilka inwestycji. O wszystkich podpisanych umowach, czy kolejnych realizacjach będziemy Państwa jako mieszkańców informować na bieżąco na naszej stronie www.wiry.pl, Facebooku „Gmina Wiry – dobre miejsce do zamieszkania”, a także na łamach naszego miesięcznika.

W tym roku gmina zaplanowała w budżecie aż o 9 milionów więcej na inwestycje niż w roku ubiegłym...

Tak i myślę, że w tym roku będzie powód do radości bo planujemy otwarcie nowej peł-

nowymiarowej sali sportowej z zewnętrznymi boiskami przy wyrskiej Szkole Podstawowej, co rozwiąże problem braku miejsc do odbywania zimowych treningów przez nasze stowarzyszenia sportowe. Będzie to również doskonałe miejsce popołudniowej rekreacji dla naszych mieszkańców.

Ważnym działaniem, które rozpoczniemy i, mam nadzieję, zakończymy w tym roku będzie przebudowa przestrzeni publicznej przy budynkach gminnego przedszkola i byłej poczty w centrum Gostyni. Planujemy zwiększenie ilości miejsc parkingowych oraz zagospodarowanie tego miejsca na bardziej zielone i przyjazne mieszkańcom.

W połowie roku planujemy zakończenie termomodernizacji gostyńskiego domu kultury, co nie tylko spowoduje jego wizualną zmianę, ale przede wszystkim eksploatacja budynku stanie się ekologiczna i tańsza poprzez montaż paneli fotowoltaicznych, a także wymianę źródła ciepła na bardziej przyjazne środowisku.

Te działania spowodują, że centrum naszej Gostyni zyska nowy wygląd i stanie się przestrzenią atrakcyjną dla mieszkańców i przyjezdnych. Pozostanie nam jeszcze do zmodernizowania budynek biblioteki, ale również na jego termomodernizację oraz dostosowanie go dla osób niepełnosprawnych zleciliśmy już przygotowanie dokumentacji projektowej. Ma być ona gotowa w połowie maja.

Dla mnie wciąż sprawą priorytetową jest też budowa kanalizacji sanitarnej w gminie. Pierwsze prace z nią związane rozpoczęły się już w latach 1994-1995. Ten proces inwestycyjny trwa bardzo długo, i pochłania ogromne koszty. Niemniej jednak efektem tych lat pracy jest to, że mamy

w naszej gminie prawie 90 km sieci kanalizacyjnej w obu miejscowościach. Funkcjonuje również oczyszczalnia ścieków, która jest też przygotowana na odbiór tych zanieczyszczeń, które dopiero będą powstawały z kolejnych jeszcze około 10 km sieci, które będziemy realizować. 4 marca podpisałam umowę z Samorządem Województwa Śląskiego na dofinansowanie kolejnego etapu budowy kanalizacji w Gostyni poza Aglomeracją. Realizacja inwestycji obejmuje swym zakresem zabudowę 103 przydomowych przepompowni ścieków na nieruchomościach mieszkańców zlokalizowanych na: ul. Rybnickiej, Kłosa, Drzymały, Mamzera oraz Motyla. Dokumentacja projektowa na kanalizację jest już wykonana, więc w najbliższych tygodniach ogłoszony zostanie przetarg na jej budowę.

Z informacji pozyskanej z Urzędu Marszałkowskiego wynika, że w najbliższym czasie planowane jest ogłoszenie kolejnego naboru

10 

wniosek na dofinansowanie do inwestycji związanych z kanalizacją. Nasza gmina z pewnością weźmie udział w tym konkursie i zamierzamy złożyć wnioski, w którym ujmemy pozostałą część kanalizacji w Gostyni, czyli końcówkę ul. Rybnickiej wraz z ulicami przyległymi, końcówkę ul. Kłosa, Drzymały wraz z ulicami przyległymi, ul. Obrońców Śląskich oraz ul. Dębową, Brzozową oraz ul. Motyla.

Inwestycje są i będą realizowane, a co z imprezami kulturalnymi? Już w zeszłym roku Bitwa Wyrska się nie odbyła...

Na ten moment wciąż obowiązuje zakaz organizowania wszelkich imprez kulturalnych i bardzo trudno powiedzieć, kiedy to się zmieni. Jestem może trochę pesymistką, ale bałabym się powiedzieć, że organizacja Bitwy Wyrskiej w maju będzie możliwa. Majowa rekonstrukcja również i w tym roku się nie odbędzie. Jeżeli sytuacja epidemiczna się zmieni i nie będzie to powodowało żadnego zagrożenia, być może uda nam się coś zorganizować w drugim półroczu, jednak na pewno nie w takim zakresie, jak do tej pory. Sytuacja rozwija się dynamicznie i nasze plany czasem zmieniają się z dnia na dzień. W związku z tym myślę, że lepiej poczekać z deklarowaniem się co do tegorocznej Bitwy Wyrskiej.

Na przełomie roku miały miejsce znaczące zmiany w gospodarce odpadami w naszej gminie, co spotkało się ze sporą krytyką ze strony mieszkańców.

Zmiany w odpadach to temat w naszej gminie równie ważny, co pandemia. Ubiegły rok obfitował w zmiany, bo zmusiły nas do tego przepisy, które weszły w życie w 2019 roku i m.in. wprowadziły nakaz odbierania odpadów biodegradowalnych sprzed posesji. Rada gminy, mając na względzie bardzo duży obszar, na którym zlokalizowane są pojedyncze posesje i duże odległości między nimi, zdecydowała, że bioodpady zbierane będą przez mieszkańców w kubłach. Wiem, że wielu mieszkańców posiada własne kompostowniki i dla nich zaproponowaliśmy zniżkę za odbiór odpadów, w zamian za samodzielne kompostowanie. W tej sytuacji, mogą oni płacić niższą stawkę o 4 zł w stosunku do podstawowej kwoty 29 zł za osobę.

Musieliśmy też uregulować system odbioru i ilości odpadów budowlanych i opon, które są odbierane w PSZOK-u, ponieważ na podstawie miesięcznych zestawień odebranych odpadów, okazywało się, że trafiają tam ogromne ilości ton gruzu, prawdopodobnie wozzone na PSZOK przez firmy budowlane, podszywające się pod mieszkańców. Aby to kontrolować i nie dopuszczać do takich sytuacji, wprowadziliśmy karty PSZOK. Myślę, że jest to duże ułatwienie dla mieszkańców, ponieważ mogą w każdej chwili, wpisując

kod swojej karty w wyszukiwarce dostępnej na www.ekoportal.wyry.pl, sprawdzić swoje limity i ilość oddanych odpadów.

Większość ludzi prosi o więcej worków. Dlaczego nie zostanie zwiększona ich ilość na nieruchomości?

Ilość worków nie została zmniejszona w stosunku do poprzedniego systemu. Zmienił się tylko sposób ich dystrybucji. Mieszkańcy zostali wyposażeni w pakiet worków na pół roku, które odbierane są z posesji wg harmonogramów. Zwiększenie ilości worków wiąże się z większą ilością odpadów odebranych z nieruchomości, a co za tym idzie jeszcze większymi opłatami za odbiór odpadów.

A co jeśli zabraknie worków z pakietu?

Zapełnione worki można w każdej chwili i każdej ilości (nie przekraczając ilości worków otrzymanych w ramach pakietu) dostarczyć samodzielnie na PSZOK, gdzie w zamian dostaniemy puste w takiej samej ilości, w jakiej je oddaliśmy. Jeżeli na PSZOK chcemy też oddać np. więcej gruzu i opon niż określa limit, możemy to zrobić bez przeszkód, jednak za dodatkową opłatą.

Zmiany w odpadach miały wejść w życie już we wrześniu ubiegłego roku...

Tak, jednak cena, którą wówczas wykonawca przedstawił w ofercie w ramach przetargu była nie do zaakceptowania przez gminę. Przetarg został więc unieważniony i ponownie odbył się w październiku, a zmiany zaczęły obowiązywać od 1 stycznia. Wg nowej kwoty przetargu, koszt odbioru odpadów za osobę wyniósł 34 zł. Nie wyobrażam sobie żeby mieszkańcy mieli obecnie aż tyle płacić, więc mimo podwyżki stawek, gmina i tak musi do systemu gospodarki odpadami dopłacać znaczną sumę.

Skąd się biorą tak wysokie koszty wywozu odpadów?

Te koszty wznoszą się z roku na rok w całym kraju. Po raz kolejny propozycję świadczenia usługi odbioru i zagospodarowania odpadów w naszej gminie złożył tylko jeden oferent. Taka sytuacja nie jest komfortowa, ale nie pozostawia innej możliwości, niż oparcie się wyłącznie na złożonej ofercie. Na wzrost kosztów za odbiór odpadów, poza ceną przetargu, wpływają również takie czynniki, jak: wyraźny wzrost wynagrodzeń w ostatnich latach, m.in. płacy minimalnej, wzrost cen energii, materiałów i usług, a także cykliczny wzrost opłaty marszałkowskiej – w 2015 roku za składowanie 1 tony odpadów firma musiała zapłacić 24 zł/tonę, a w 2020 roku ten koszt to już aż 270 zł/tonę.

Na ceny ma wpływ zmiana systemu odbioru i częstotliwości odbioru odpadów biodegradowalnych i trawy. Do tego trzeba dołożyć jeszcze te wszystkie elementy dodatkowe, czyli przygotowanie całego nowego harmonogramu

odbioru odpadów z posesji, czy zakup i dystrybucja nowych kubłów na bioodpady.

Jako jedyna gmina w powiecie mikołowskim utrzymaliśmy zniżkę za odpady dla nieruchomości zamieszkiwanych przez więcej niż 5 domowników. Za każdą kolejną osobę płaci się wówczas jedynie 7 zł. Przy czym jeżeli właściciele zadeklarują, że będą kompostować bioodpady samodzielnie, to te 7 zł pomniejszane jest o kolejne 4 zł, czyli de facto płacą za każdą kolejną osobę po 3 zł. Zmiany są zawsze bardzo trudne i minie trochę czasu nim się z nimi oswoimy, jednak ten nowy system to nie tylko podwyżka opłat, ale również nowe systemy kart PSZOK, czy wywóz bioodpadów i trawy z posesji.

Pamiętajmy, środki z naszych opłat za odpady nie są wykorzystywane na cele niezwiązane z pokrywaniem kosztów funkcjonowania systemu gospodarowania odpadami i gmina na opłatach za odpady nie zarabia.

Na koniec nie możemy nie poruszyć dwóch głośnych ostatnio spraw – planów przecięcia gminy Wyry, nie tylko przez autostradę, ale również przez nową linię kolejową.

To ostatnio kwestie, które wielu naszym mieszkańcom spędzają sen z powiek, tymczasem o ile autostrada to temat bardzo odległy w tym momencie, o tyle szybka kolej planowana przez CPK, już nieco mniej.

Urząd Marszałkowski faktycznie posiada koncepcję przebiegu autostrady A4 bis przez teren naszej gminy, jednak jest ona jedynie opracowaniem, sporządzonym na potrzeby tworzenia nowego Planu Zagospodarowania Przestrzennego Województwa Śląskiego. Jeżeli wspomniane warianty zostaną w nim ujęte, otrzymamy je oficjalnie na etapie konsultacji. Oczywiście nie ma zgody gminy Wyry na jakiegokolwiek plany budowy autostrady na naszym terenie.

Jeśli chodzi o szybka kolej, to spółka CPK odrzuciła ostatnio wariant trasy zaproponowany wspólnie przez samorządy powiatu mikołowskiego omijający tereny zamieszkałe naszej gminy. Obecnie jest przeprowadzana inwentaryzacja przyrodnicza, a następnie utworzone studium techniczno-ekonomiczno-środowiskowe, po którym zostanie wybrany wariant inwestorski trasy. Będzie on poddany konsultacjom społecznym, w którym nasza gmina oczywiście weźmie udział. Jeśli będzie przebiegał przez zamieszkałe tereny Wyr lub Gostyni, nie będzie na niego naszej zgody. O wszystkich kolejnych działaniach będziemy Państwa na bieżąco informować na naszej stronie, w mediach społecznościowych i w naszym miesięczniku.

Dziękuję za rozmowę.

Karolina Kopacz

Nagrody dla najlepszych sportowców

Uroczystość przyznania nagród najlepszym młodym sportowcom naszej gminy odbyła się 1 marca. Wójt Barbara Prasoł, przewodnicząca Rady Gminy Wiry Joanna Pasierbek-Konieczny, przewodnicząca Komisji Edukacji, Sportu, Kultury, Zdrowia i Opieki Społecznej Barbara Polok oraz pracownik urzędu gminy ds. edukacji Gabriela Pajor, wyróżniły w tym roku 8 osób, w następujących dziedzinach:

- akrobatyki sportowej – Laura Tronina z KPKS Halemba Ruda Śląska.
Wszystkim nagrodzonym serdecznie gratulujemy i życzymy kolejnych sukcesów!

Karolina Kopacz



Patryk Szałowski



Zuzanna Mamok



Magdalena Kempa



Laura Tronina



Statuetka dla nagrodzonych sportowców



Natasza Kabus



Julia Kwiatek



Liliana Metrycka

foto: Karolina Kopacz

Downe świynta

Łopisuja Wom tu jak downij łobchodzili my świynta Wielkanocne. Stoi na łoknie dzbonek po mojjch łojcach z kierego koždy dziyń rano rozlywajom mi sie spomniyno z dzieciynnych lot...

Przed środem popielcowom pomyli my wszyscy gorki z tłustego, koždy gornek w inkszyj wodzie, bo był szterdziestodniowy post. We środa popielcowo szli my do kościoła posypać sie popiołym. W tyn dziyń był wielki post. Na połednie jedli my słuny ślydź w płunej wodzie z cebulom i ciepłymi zymniokami. W poście mniyj my jedli, a wjiyncyj rzykali. Chodzili my na droga krzyżowo, gorzki žale i rekolekcje. Dycko w poście jedli my grysek, žymła na mlyku, ajerkuchy z apfylmusym, jajka, kiszka i žymłoki, placki zymniaczane, nudle na gynsto, žur, bioły i strokаты fazol, zupa z ajlałfym, kapuśniok, grochowa, krupy pogański, gałuszki na parze, wodzionka, kartoflonka, chaberfłoki, szałot ze ślydziem.

Robili my tyż palmy wielkanocne. Do palmy musiała być leszczyna, jymioła, jałowiec, sosna i brzózka, bukszpan, kocanki i siba.

A ten uchwyt łot palmy musioł być łobwiyniynny tom sibom 5 posków co 2 cynty, tela wiela jest dziesiątek róžańca. W niedziela palmowo świyncili my palmy. Przed świyntami piykli my tyż kołoczce doś rubo ze syrym, makiym, punkami i posypką. Zisty babówki, baranki i hazoki. Dziecka cioły rzeżucha, bo hazok musioł siedzieć w trowie. Farbiły tyż jajka w łuskach cebuli, cfikli i trowie. Robiły wydmuszki kiere łobklejoły kolorowymi paskami i robiły z nich ptoszki. Robiły tyż gniozda coby hazok im przyniós prezynth dycko robiły gniozda pod krzokami kaj na furze kiero stoła na placu abo we stodole na sianie.

Łobchodzili my tyż Triduum Paschalne. We wielko sobota pośfiyncali my pokarmy. W koszu były jajka, baranki, kszun, cfikla, sól, chlyb, babówki i wyndzonki. W tym som dziyń w tej paradnej izbie wyciongło się z komody



Janina Strzoda w tradycyjnym śląskim stroju

piykanie pobiglowany bioły serwet, położyło się go na stół i postavili my wazon z palmami i baranki. Łotworzyli my łokno coby izba się tyż przeluftowała. A mieli my tyż koždy i upartego kozła kiery ino paskudzil. Wskoczył przez łokno do izby i potargoł heklowano gardina co ją z drogi było piykanie widać. Zjoty tyż baranka, połobgryzoł palmy, wyłoz na łóżka i przeglondol sie w źdzadle. Tela nom narobił łostudy.

We Wielkanoc poszli my rano na 6.30 na Zmartwychwastaniy. Po powrocie jedli my sniodaniy, dzielili sie my jajkami i barankiem i winszowali my se žyczynia.

A dziecka szukały prezynthow we gniazdach. Prezynthy były skromne. Dycko dostowoły szlajfy do włosów, papucie, piżamy, kretonowe bluzki, sznuptuchy, heklowane cwitry, sztrykowane czopki, bereyty, manczestrowe galoty, szmaciane misie, lalki i hazoki.

W świynta tyż my świyncili pola. Z tej poświynconej palmy wyciągnęło sie ta czerwono siba i z tego robili my krzyżyki kiere wkłodalili my do pola i świyncili wodą świynconą co by były urodzaje. W drugi dziyń świąt, był śmiergus. Na środku placu stoły beczka, gizkany i cynkowe kible z wodom a my się loli że w chałpie wszystko pływało. Zawdy chłopcy loli dziolchy i dostoli za to po jajku i hazoku z cukru. A kiery kawaler chodzil na zolyty to psikol frela perfumym co by woniała. We świynta wszystko budziło się do žycia i było nawet dwie morgi słońca.

Z okazji Świąt Wielkiy Nocy winszuja Wom smacznego jajka, mokrego śmiergusa, żeby Wom dopisywało zdrowiy, a Pon Buczek Zmartwychwstały Wom błogoslawił!

Janina Strzoda

O G Ł O S Z E N I E P Ł A T N E

Jaka jest Pana, Pani narodowość?

W Spisie Powszechnym mamy prawo zadeklarować narodowość śląską i język śląski

inna

śląska

RAS RUCH AUTONOMII ŚLĄSKA

Ślōnskō Sztama

spis-powszechny.pl slonzoki.pl

Zabytkowe schrony

Decyzją Śląskiego Wojewódzkiego Konserwatora Zabytków trzy schrony zlokalizowane na terenie gminy Wyry – „Sowiniec” przy ul. Tęczowej, obiekt za OSP w Wyrach oraz schron „na Starej Pile”, zostały wpisane do rejestru zabytków nieruchomości województwa śląskiego.



fot. UG Wyry

Schron „Sowiniec”

Schrony, o których mowa, są częścią pododcinka „Wyry” i „Las Wyry” odcinka „Mikołów” Obszaru Warownego „Śląsk”. Są niezwykle ważne dla naszego regionu, ze względu na swoją wartość architektoniczną, a przede wszystkim historyczną. Świadczą o przebiegu polskich linii fortyfikacyjnych przy dawnej granicy II Rzeczypospolitej z Niemcami oraz o strategicznym znaczeniu tego obszaru w przygotowaniach do wojny z III Rzeszą. Ich wartość historyczna wynika także z roli, jaką pełnił cały Obszar Warowny „Śląsk” podczas kampanii wrześniowej w 1939 r. Z tych powodów wspomniane schrony zostały wpisane do rejestru zabytków województwa śląskiego, co oznacza, że otrzymały najwyższą formę ochrony i formalną pewność, że nie zostaną zniszczone. Każda próba ich uszkodzenia będzie się wiązała bowiem z karami.

Schron „Sowiniec”

Choć nie brał udziału w walkach w pierwszych dniach września 1939 roku, z pewnością jest niemy świadkiem historii, jaka się na naszych terenach rozegrała... We wrześniu 1939 r. schron nie był jeszcze ukończony. Jego budowę

rozpoczęto latem. W chwili wybuchu wojny posiadał już strop i ściany, jednak beton nie związał jeszcze wystarczająco, żeby móc wykorzystać go do walki. Przekazy mieszkańców wskazują, że aby niedokończony schron nie rzucał się w oczy przeciwnika, rozebrano częściowo szalunki i zamieniono go w stóg słomy. „Sowiniec” to najprawdopodobniej nazwa nadana przez miejscowych, ani jego numer taktyczny, ani kryptonim nie są znane.

„Sowiniec” to jednokondygnacyjny schron bojowy broni maszynowej. We wnętrzu znajduje się sześć izb, z czego dwie to izby bojowe. Obiekt wzniesiono w klasie odporności „C”, w konstrukcji żelbetowej monolitycznej zbrojonej prętami stalowymi. Żelbetowy strop wzmocniono stalowymi belkami z zabezpieczeniem odstępów pasami z blachy stalowej. Schron wzniesiono na nieregularnym rzucie, zbliżonym kształtem do pięciokąta, z zaokrąglonymi narożnikami ścian i stropu. Strop wraz ze ścianą od strony zach. jest obsypany ziemią. Ściana od strony pn., wsch. i pd. jest odsłonięta. Ściany zewnętrzne obecnie pokryte są farbomaskowaniem. W stropie znajdują się

haki do mocowania siatki maskującej. W ścianie pn. zlokalizowana jest strzelnica ckm, wyposażona w tarczę pancerną i uskokowe zabezpieczenie przeciw-rykoszetowe. Po lewej stronie znajduje się odtworzona wyrzutnia ładunków oświetlających oraz zrzutnia granatów. W ścianie wsch.



znajduje się wejście główne, chronione drzwiami pancernymi (odtworzonymi). Po prawej stronie otworu wejściowego, w uskoku ściany mieści się strzelnica broni ręcznej, wyposażona w uskokowe zabezpieczenie przeciw-rykoszetowe. Po stronie lewej zlokalizowana jest czerpnia powietrza. W pd. części ściany wsch. mieści się wyjście zapasowe. W ścianie pd. znajduje się strzelnica ckm, wyposażona w tarczę pancerną oraz uskokowe zabezpieczenie przeciw-rykoszetowe, usytuowana za uskokiem ściany i pod okapem stropu oraz wyrzutnia ładunków oświetlających. Wewnątrz znajduje się przedsionek z wejściem do pn. izby bojowej. Dalej usytuowane jest wejście do magazynu amunicji, izby dowódcy, izby załogi i izby bojowej pd. Obiekt był wyposażony w instalację filtrowentylacyjną, system chłodzenia ckm oraz system łączności telefonicznej i radiowej. Uzbrojenie stanowiły 2 ckm, 1 rkm oraz indywidualne uzbrojenie załogi. Grubość ścian schronu wynosiła od 90 cm (tylna oraz wewnętrzne), do 150 cm (ściana czołowa). Załogę schronu stanowiło 9-10 żołnierzy. Ich celem miało być zwalczanie sił przeciwnika, który nadejść miał z rejonu



fot. Arkadiusz Dominiec

Schron na wzgórzu za wyorską Ochotniczą Strażą Pożarną

między lasem Jastrzębiec, a lasem Wyrzy. Zasięg ognia obejmował teren od Wicia na północy do drogi Gostyń – Żwaków na południu.

Po wojnie schronem zainteresowali się miejscowi – z biegiem czasu rozebrali szalunki, drzwi oraz inne elementy. Dopiero w latach 50. XX wieku wnętrze schronu zostało wyczyszczone, a strzelnice oraz wejścia zamurowane. Schron zyskał także wówczas nasyp ziemny i w takim kształcie zachował się do dziś.

Obiekt charakteryzuje się bardzo dobrym stanem zachowania. Nieprzekształcona pozostaje bryła, rzut oraz sposób ukształtowania nasypów. Spośród najważniejszych elementów obronnych zachowały się pancernie strzelnic ckm. Brakujące elementy, takie jak drzwi pancerne, wyrzutnia ładunków oświetlających oraz elementy wyposażenia wnętrza schronu zostały odtworzone. W pobliżu eksponowane są repliki przeszkód przeciwpiechotnych. Obecny wygląd schronu jest zgodny ze stanem z 1939 r. Schron został wyremontowany w latach 2002–2004 przez Stowarzyszenie na Rzecz Zabytków Fortyfikacji „Pro Fortalicium”, partnera gminy Wyrzy w co-

wzniesiono jako obiekt jednokondygnacyjny, na nieregularnym rzucie, zbliżonym kształtem do prostokąta, z zaokrąglonymi narożnikami ścian i stropu. Ściany od strony pd.-zach. i pn.-zach. są obsypane ziemią. Ściany od strony pd. wsch. i pn.-wsch. są odsłonięte. W ścianie pd.-wsch. zlokalizowane jest wejście główne, chronione drzwiami pancernymi (odtworzonymi). W pn.-zach. części stropu znajduje się szyb kopuły. Kopuła ostatecznie nie została zamontowana, ze względu na zbyt późne rozpoczęcie prac. Po prawej stronie otworu wejściowego znajduje się czerpnia powietrza, po stronie lewej strzelnica rkm wyposażona w uskokowe zabezpieczenie przeciw-rykoszetowe. Strzelnica oraz drzwi zostały umieszczone w uskokach ścian i pod okapem stropu. W pd.-wsch. narożniku schronu usytuowane jest wyjście zapasowe. W ścianie pd.-wsch. mieści się strzelnica ckm, chroniona tarczą pancerną i umiejscowiona obok strzelnica rkm. Obie strzelnice zostały wyposażone w uskokowe zabezpieczenia przeciw-rykoszetowe i umieszczone w uskokach ścian i pod okapem stropu. Pod strzelnicą rkm mieści się zrzutnia

innych umocnień. Wylano już pod dnie fundamenty, jednak nie zdążono ich wybudować.

Schron został wzniesiony w klasie odporności „B”, w konstrukcji żelbetowej monolitycznej, zbrojonej prętami stalowymi. Schron jest obiektem jednokondygnacyjnym, na nieregularnym rzucie zbliżonym kształtem do trapezu, z zaokrąglonymi krawędziami ścian i stropu. Jego część wraz ze ścianą od strony pd.-zach. jest obsypana ziemią. Pozostałe ściany są odsłonięte. W ścianach pn.-zach. i pd.-wsch. znajdują się dwie, symetrycznie rozmieszczone strzelnice, chronione okapem stropu i przedłużeniem ścian bocznych. Strzelnice wyposażono w uskokowe zabezpieczenia przeciwrykoszetowe oraz stalowe pancernie. Od wewnątrz prawdopodobnie zamontowano stałe podstawy – lawety pod ckm. W ścianie pn.-wsch. znajduje się wejście chronione przelotnią. Została ona częściowo zamurowana w celu obniżenia otworu wejściowego. Czerpnia powietrza została usytuowana w narożniku ściany. Po prawej stronie otworu wejściowego mieści się strzelnica broni ręcznej. Druga ze strzelnic prawdopodobnie zlokalizowana była symetrycznie,



fot. Arkadiusz Dominiec

Schron „na Starej Pile”

rocznej organizacji Bitwy Wyrskiej – Boju o Gostyń. Obecnie, w czasie epidemii, zwiedzanie schronu jest niemożliwe, jednak nic straconego – na stronie internetowej Stowarzyszenia „Pro Fortalicium”, dostępny jest wirtualny spacer po „Sowińcu”.

Schron bojowy zlokalizowany na zachód od ul. Pszczyńskiej w okolicy wyrskiej Ochotniczej Straży Pożarnej

Kolejny schron, wpisany obecnie do rejestru zabytków, powstał na wzgórzu zajęтым obecnie przez zabudowę Wyr w okolicy wyrskiej OSP. Obiekt wyróżnia się tym, że jako jedyny z ponad 160 schronów Obszaru Warownego „Śląsk”, był używany w walkach z najeżdżącą we wrześniu 1939 roku i do dziś nosi ślady niemieckich pocisków.

Obiekt wzniesiono w klasie odporności „D”, w konstrukcji żelbetowej monolitycznej zbrojonej prętami stalowymi. Żelbetowy strop wzmocniono stalowymi belkami z zabezpieczeniem odstępow pasami z blachy stalowej. Schron

łusek. Wewnątrz prawdopodobnie znajduje się przedsionek wejściowy, pomieszczenia przeznaczone dla załogi i izba bojowa. Obiekt był wyposażony w instalację wentylacyjną. Uzbrojenie stanowiły 1 ckm, 2 rkm oraz armata przeciwpancerna wytaczana na stanowisko polowe.

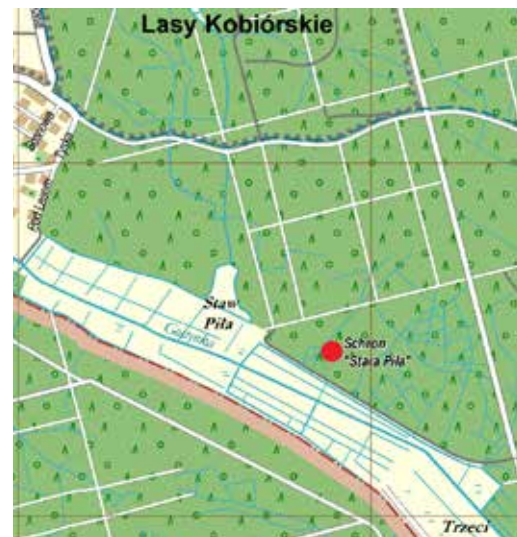
Schron jest w zachowany w dobrym stanie. Ściany zewnętrzne są częściowo porośnięte przez mech i porosty oraz pokryte śladami dewastacji. Otwory zewnętrzne nie zostały zamurowane. Odtworzono drzwi wejściowe, zamknięcie wyjścia zapasowego oraz osłony czerpni powietrza i przewodów wentylacyjnych. Zachował się pancerny strzelnic ckm.

Schron „na Starej Pile”

Schron określaný potocznie mianem „Żebrak” lub schronem „na Starej Pile”, zlokalizowany jest w lesie po północnej stronie rzeki Gostynki. Stanowi on część Pododcinka „Las Wyrski” Odcinka „Mikołów” Obszaru Warownego „Śląsk” i jest jedynym obiektem wchodzącym w skład pozycji, choć planowano tam budowę również dwóch

po drugiej stronie wejścia. Wewnątrz znajduje się pojedyncza izba bojowa. Obiekt miał być wyposażony w instalację wentylacyjną, fitowentylator do odsysania gazów prochowych ckm oraz piecyk węglowy. Obecnie nie ma pewności, czy wszystkie elementy instalacji zostały zamontowane. Uzbrojenie stanowiły 2 ckm-y oraz broń osobista załogi.

Obiekt charakteryzuje się dobrym stanem zachowania. Nieprzekształcony pozostaje rzut i bryła. Nasyp ziemny uległ częściowemu zniekształceniu. Górne partie ścian zewnętrznych są fragmentarycznie porośnięte przez mech i porosty. Wewnątrz zachowały się pancerne zamknięcia strzelnic oraz przewód wentylacyjny wraz z czerpnią powietrza. Jedna ze strzelnic broni ręcznej została zaślepiona. Prawdopodobnie likwidacji uległy lawety pod ckm. Obecny wygląd obiektu jest zgodny ze stanem z 1939 roku. Schron jest nieużytkowany, zabezpieczony przed dostępem osób postronnych, a wnętrze jest uporządkowane.



Wirtualny spacer po Śląsku

Czarny, Biały i Zielony Śląsk... Co symbolizują te trzy kolory? Które ze śląskich miast nazwano „polskim Chicago”? Po co wybudowano basen w podziemiach gmachu Sejmiiku Śląskiego? Gdzie można zobaczyć pierwszy w Polsce drapacz chmur? Na te i wiele innych pytań poznaliśmy odpowiedzi podczas wirtualnego spaceru po Muzeum w Gliwicach.

Wielowymiarowy, artystyczny i industrialny obraz Śląska odkryty został przez uczniów Szkoły Podstawowej w Wyrach w trakcie wirtualnych lekcji muzealnych „Fedruję śląski krajobraz...”. Podczas zajęć rozwiązana została tajemnica trójkolorowego Śląska. Białego, jak wapienne wzgórza na Wyżynie Śląskiej, czarnego regionu górniczego i zielonego pasma Beskidów. Była to również niezwykła podróż po dziejach Śląska w okresie międzywojennym, widzianym oczami wybitnych artystów, twórców oraz pasjonatów fotografii, którzy zderzyli sztukę z przemysłowym, ciężkim i surowym charakterem Górnego Śląska.

Zwiedzając wirtualnie muzeum uczniowie poznali również najciekawsze miejsca i zabytki na ziemi śląskiej. Stały się wizytówkami naszego regionu dzięki artystycznym fotografiom fabryk, hut, kopalń Jan Bułhaka i Antoniego Wieczorka oraz intrygującym dziełom Rafała Malczewskiego, na których artysta zestawiał dwa światy – mroczny i ponury obraz przemysłowego czarnego Śląska z delikatnymi górskim pejzażami zielonego Śląska. Była więc to niezwykła wirtualna lekcja muzealna, ale również nowe, inspirowane spojrzenie na wielowymiarowy charakter naszego regionu.

Anna Zawora

Drodzy Rodzice! **Nie zmarnujcie 1% podatku!** Zamiast fiskusowi oddajcie 1% podatku szkole, w której uczy się Wasze dziecko.

W ramach akcji „Twoja Szkoła” organizowanej przez Fundację ROSA, pragnę Państwa zachęcić do przekazania 1% podatku na Szkołę Podstawową w Wyrach. Za zgromadzone środki zostanie zakupione **WIRTUALNE LABORATORIUM**.

Korzystanie z wirtualnej rzeczywistości w warunkach szkolnych to w Polsce jeszcze nowość. Jednak na świecie tak nowoczesne rozwiązanie są z powodzeniem wykorzystywane na każdym poziomie edukacji.

Wyposażony w gogle i kontrolery uczeń może przeprowadzić doświadczenie chemiczne: porusza się po realistycznie wyglądającej pracowni, sięga po probówki i odczynniki, przeprowadza reakcje, wyciąga z nich wnioski i efektywnie uczy się poprzez wirtualne doświadczenie. W warunkach szkolnych wirtualna lekcja jest bezpieczniejsza i bardziej atrakcyjna dla młodego badacza. Pozostali uczniowie w klasie obserwują przebieg zdarzeń na tablicy multimedialnej.

Dzięki środkom z 1 % przekazanych na Szkołę Podstawową w Wyrach realizujemy marzenia uczniów i oczekiwania rodziców. Każda szkoła uczestnicząca w akcji „Twoja Szkoła” oznaczona jest **specjalnym identyfikatorem**, dzięki czemu możliwe jest przekazanie darowizny konkretnej placówce szkolnej, w szczególności Szkole Podstawowej w Wyrach.

Identyfikator naszej szkoły – 132216

KRS: 0000207472

Z góry dziękuję za każdą darowiznę

Ilona Sobieraj – dyrektor Szkoły Podstawowej w Wyrach

Popularyzacja czytelnictwa



Na początku lutego z okazji powrotu uczniów do nauki stacjonarnej została ogłoszona, skierowana do klas I-III, akcja czytelnicza „Bilet powrotny do biblioteki”. Akcja od samego początku cieszy się niezwykłym powodzeniem, zarówno wśród uczniów, jak i rodziców. Dzieci z przyjemnością wypożyczają książki z poszczególnych kategorii i z wielkim zaangażowaniem przychodzą do biblioteki „skasować” bilet.

W dniach 10, 11 i 12 lutego odbyło się w uroczyste pasowanie na czytelnika biblioteki szkolnej klas Ia, Ib i Ic. Pierwszoklasiści otrzymali w prezencie książkę „Pierwsze

Abecadło” oraz kreatywną wycinankę. Tej ważnej uroczystości przyświecały występy artystyczne, zagadki, wspólna wymiana myśli na temat książek, a także krótkie filmiki „Jak powstaje książka” oraz „Świnka Pepa w bibliotece”. Na koniec wykonaliśmy pamiątkowe zdjęcia, a uczniowie klas pierwszych wypożyczyli sobie książki. Wszystkie uroczystości miały charakter wyjątkowy, ponieważ na każdym pasowaniu byli obecni wyjątkowi goście: w klasie Ia Anna Zawora, opiekun stażu, Ib Bogusław Stycz, wicedyrektor szkoły, Ic Ilona Sobieraj, dyrektor szkoły.

W lutym świętowaliśmy też Dni Głośnego Czytania w świetlicy połączone z krótkim omówieniem przeczytanej fabuły. Emocjom i uśmiechniętym buziom nie było końca. Tym miłym akcentem zakończyliśmy luty.

Mariola Nowrot

Überaschung z Niemiec

Zaskoczenie i niespodzianka! Kanclerz Niemiec Angela Merkel z życzeniami dla Szkoły Podstawowej w Wyrach!

„Ucieszyły mnie wasze miłe życzenia z okazji świąt, jednocześnie dziękuję za zaufanie, jakim mnie darzycie. Mimo trudnych czasów wkraczam w Nowy Rok z wielką nadzieją, życząc Wam i Waszym Rodzinom z całego serca wszystkiego najlepszego na 2021 rok, a zwłaszcza zdrowia, szczęścia oraz dalszej wiary”.

Drodzy Uczniowie, pragnę podkreślić, że jest to dowód na to, że zawsze należy próbować i nigdy się nie poddawać.

Aleksandra Koźlicka

Dzień Kota

Dzień Kota obchodziliśmy w Polsce 17 lutego. Uczniowie klas pierwszych Szkoły Podstawowej w Gostyni zostali zaproszeni przez bibliotekarkę Karinę Frys do wspólnych obchodów tego sympatycznego

wydarzenia. Pierwszoklasiści słuchali ciekawostek na temat życia i zachowania kotów oraz wykonali prace plastyczne na ten temat. Dzieci miały również okazję obejrzeć wystawę książek, których głównymi bohaterami są koty oraz posłuchać fragmentów dobrze znanej, liczącej już 10 tomów serii książek „Cukierku,

ty łobuzie” autorstwa Waldemara Cichonia, który w 2018 roku był gościem naszej szkoły. W tak wyjątkowym dniu nie zabrakło również opowieści dzieci o ich własnych puszystych, mruczających przyjaciółkach.

Joanna Kopańska



„Bo koty są dobre na wszystko, na wszystko co życie nam niesie, bo koty to czułość i bliskość”

fot. Joanna Kopańska

Jak minął luty w wyrskim przedszkolu

Sporo się działo w naszym przedszkolu w poprzednim miesiącu. Do największej atrakcji zaliczyć należy Walentynkowy Bal Karnawałowy, który odbył się 12 lutego. Dzieci odliczały dni do balu, przygotowując jednocześnie Walentynki dla ulubionych kolegów, koleżanek oraz pań. Walentynkowa skrzynka pękła w szwach. Mimo że z powodu pandemii każda grupa bawiła się w kameralnym gronie w swojej sali,

muzyka oraz śmiech dzieci słyszane były w całej okolicy.

Żeby urozmaicić w tym trudnym czasie dzieciom pobyt w przedszkolu świętujemy nietypowe wydarzenia. W lutym obchodziliśmy Dzień Kota, Dzień Dinozaura oraz Dzień Żaby. W tych dniach dzieci mogły przyjść przebrane odpowiednio za łagodne kotki, groźne dinozaury oraz miłe żabki. Poznały kilka ciekawostek o kotach, chętnie dzieliły



fol. Marta Piszczek

Smerfy



fol. Marcjanna Chmel

Biedronki

się swoją wiedzą na temat opieki nad nimi, a podczas Dnia Dinozaura chętnie podczas zabawy zamieniały się groźne tyranozaury. Zagłębiały swoją wiedzę na temat prehistorii, poznały też bliżej hipotezy wyginięcia dinozaurów. Przedszkolacy chętnie uczestniczyli w licznych zabawach ruchowych, z dużym zainteresowaniem układali też puzzle z dinozaurami w formacie XXL. Jednak najwięcej emocji w grupie Smerfy i Delfinki pod okiem wychowawczyń Marty Piszczek i Natalii Niedzielskiej, dostarczyło dzieciom jajo dinozaura, z którego ma on się wykluć. Dzieci z jajem obchodzili się bardzo ostrożnie i delikatnie. Z wielkim przejęciem umieścili go w naczyniu z wodą, co ma przyspieszyć proces wykluwania się dinozaura. Będziemy obserwować postępy wykluwania i przywitamy

w naszym gronie nowego małego członka grupy.

Dzieci z grupy Żabki świętowały swoje święto – Dzień Żaby. Przebrane w zielony kolor uczestniczyły w zabawach przy piosenkach m.in. „My jesteśmy Żabki”. Przedszkolaki otrzymały zielone opaski, poznały stadia rozwoju żaby, ich gatunki oraz sposób odżywiania. Uczestniczyły w minispektaklu „Sprawy małej Żabki”, ilustrowane planszami edukacyjnymi. Dzień ten spędzony był w sympatycznej atmosferze z uśmiechem na buziach oraz przyniósł wiele pozytywnych wrażeń.

Teraz czekamy na wiosnę, na więcej słońca, cieplejsze dni i częstsze pobyty na placu zabaw.

Marcjanna Chmel
Natalia Niedzielska
Marta Piszczek
Katarzyna Bańczyk

Kochać, lubić, szanować...

Walentynki to święto zakochanych, które obchodzone jest 14 lutego. Tego dnia ludzie obdarowują się życzeniami, kartkami i upominkami, wyznając sobie w ten sposób uczucia. Przedstawiciele Samorządu Uczniowskiego Szkoły Podstawowej w Wyrach postanowili zadbać o to, aby w tym szczególnym dniu, zarówno uczniowie klas I-III przebywający w szkole, ale także starsi uczniowie klas IV-VIII uczący się zdalnie, poczuli się wyjątkowo.

Do tradycji naszej szkoły przeszedł już coroczny zwyczaj Poczty Walentynkowej, która w tym roku była dedykowana edukacji wczesnoszkolnej. Uczniowie przygotowali serduszka i kartki walentynkowe, wyrażając w ten sposób swoje sympatie. Następnie walentynkowe amorki odpowiednio posegregowały pocztę i przygotowały przepiękne walentynkowe przesyłki dla każdej z klas. Nasi uczniowie wysłali do siebie aż 154 kartki z życzeniami! Nie zabrakło również wyrazów sympatii pod adresem dyrekcji naszej szkoły, nauczycieli oraz pracowników obsługi. Magiczny moment, gdy uczniowie czytali walentynki, był miły nie tylko dla tych, którzy je dostali. Równie wielką satysfakcję odczuwali Ci, którzy je wysłali, gdy widzieli radość na twarzach obdarowanych.

Dużym wyzwaniem była organizacja Walentynek dla klas starszych,

ponieważ te nadal uczą się zdalnie. Samorząd postanowił wykorzystać do tego nowoczesne technologie oraz aplikacje internetowe. Na stronie internetowej szkoły został umieszczony filmik z życzeniami walentynkowymi. Znalazły się w nim również cytaty o miłości, które miały wprawić wszystkich w romantyczny nastrój :). Dodatkowo przedstawiciele samorządu stworzyli „Walentynkowy Padlet” pełen ciekawych aplikacji. Można było zagrać w walentynkowe memorki on line, a nawet rozwiązać walentynkowe Sudoku. Każdy mógł znaleźć coś dla siebie.

Walentynki 2021, zarówno te stacjonarne, jak i online, cieszyły się dużym zainteresowaniem. Pamiętajmy, że zawsze jest dobry moment, aby okazywać sobie wzajemną życzliwość, przyjaźń oraz bezinteresowną pomoc.

Katarzyna Leśnik



fol. Katarzyna Leśnik

Pamiętajmy, że zawsze jest dobry moment, aby okazywać sobie wzajemną życzliwość, przyjaźń oraz bezinteresowną pomoc

Pomoc dla schroniska

W ramach Międzynarodowego Dnia Wolontariusza, uczniowie działający w Szkolnym Klubie Wolontariatu w wyrskiej szkole, spotkali się on line z Dominikiem Kowolem, wolontariuszem działającym na terenie Katowic Fundacji „Przystanek Schronisko”.

Spotkanie to zainspirowało naszych wolontariuszy do przeprowadzenia zbiórki na rzecz schroniska dla zwierząt. Dzięki hojności wyrskiej społeczności zebrane dary: karma, koce, legowiska, miski i różne akcesoria dla zwierząt, zostały przekazane dla schroniska im. św. Franciszka z Asyżu w Rudzie Śląskiej. Cała akcja zakończyła się w Dniu Kota, czyli 17 lutego. Z tej okazji najmłodszy uczniowie naszej szkoły, na klasowych gazetkach wyeksponowali piękne prace plastyczne przedstawiające naszych milusińskich.

Serdecznie dziękujemy wszystkim, którzy wsparli akcję Szkolnego Klubu Wolontariatu.

Bogusława Stycz



Pomagając innym uczymy empatii, wrażliwości i zrozumienia potrzebujących

fol. SP Wyrzy



OTWÓRZMY PRZED NIMI ŻYCIĘ

PSONI

Polskie Stowarzyszenie na rzecz Osób
z Niepełnosprawnością Intelektualną
Koło w Mikołowie

www.psoni-mikolow.pl

KRS: 0000057478

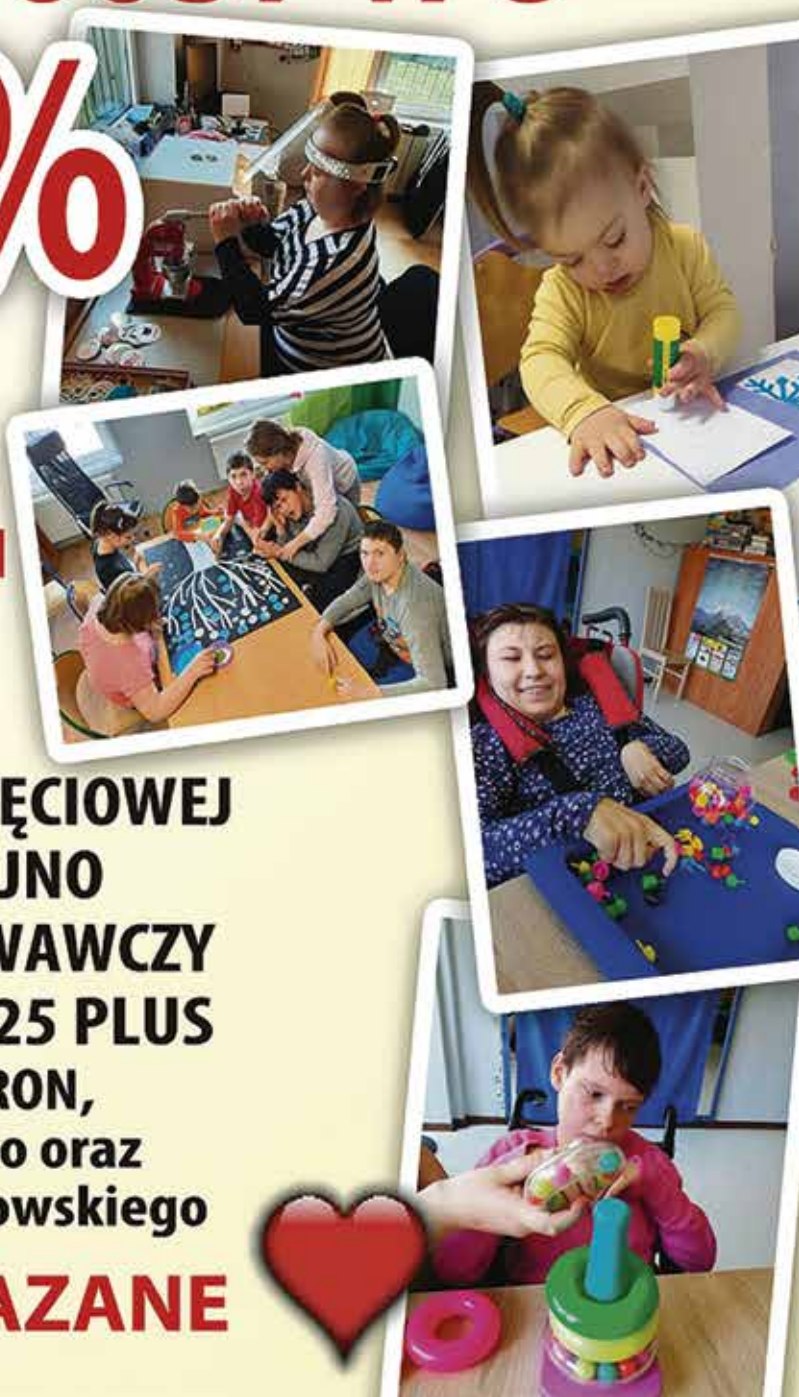
**PODARUJ
NAM SWÓJ 1%**

**WSPIERAJ TERAPIĘ,
EDUKACJĘ I REHABILITACJĘ
DZIECI NIEPEŁNOSPRAWNYCH
INTELEKTUALNIE**

Prowadzimy:

- **WARSZTATY TERAPII ZAJĘCIOWEJ**
- **OŚRODEK REHABILITACYJNO
- EDUKACYJNO - WYCHOWAWCZY**
- **Projekt REHABILITACJA 25 PLUS**
finansowany ze środków PFRON,
Gmin Powiatu Mikołowskiego oraz
ze Starostwa Powiatu Mikołowskiego

DZIĘKUJEMY ZA OKAZANE



Świętujemy w bibliotece

Od kilku lat obchodzimy w bibliotece Dzień Bezpiecznego Internetu (DBI). Inicjatywa pojawiła się w 2004 roku wśród państw Europy za przyczyną Komisji Europejskiej, żeby następnie swym zasięgiem objąć cały świat.



DBI ma na celu inicjowanie i propagowanie działań na rzecz bezpiecznego dostępu dzieci i młodzieży do zasobów internetowych, zaznajomienie rodziców, nauczycieli z problematyką bezpieczeństwa on line oraz promocję pozytywnego wykorzystania internetu. Tegoroczne święto

„Działajmy razem!” przeniosło się, ze względu na pandemię, do sieci. Dla dzieci młodszych udostępniłmy na stronie biblioteki bajkę edukacyjną „Mój przyjaciel Necio”, do której przedszkolaki wykonały później piękne prace plastyczne. Przygotowaliśmy także quiz i krzyżówkę dla odważnych.

Uczniom szkoły podstawowej zaproponowaliśmy grę „Interlandia. Asy Internetu” oraz obejrzenie kreskówki „Sieciaki – misja bezpieczny Internet!”.

Rodzicom i opiekunom polecamy obejrzenie kompendium „Bezpieczeństwo dzieci i młodzieży on-line”, a także poradniki „Internet zabawek. Wsparcie dla rozwoju dziecka czy zagrożenie”, „Dzieci w sieci gier komputerowych”, „Nadmierne korzystanie z komputera i Internetu przez dzieci i młodzież” czy „Pomyśl zanim kupisz”.

Podsumowaniem Dnia Bezpiecznego Internetu 2021 była konferencja on line z ekspertami, która odbyła się 9 lutego. Nagranie tej transmisji znajduje również się na stronie biblioteki, podobnie jak i inne działania. Zachęcamy do zapoznania się z nimi. Aktywność związaną z bezpieczeństwem w internecie nasze biblioteki będą prowadziły do końca marca.

Zapraszamy do śledzenia naszych mediów.

Barbara Długosz

Zakochaj się w bibliotece!

...tak brzmiało tegoroczne hasło Walentynek w naszych bibliotekach. A świętowaliśmy od 11 do 19 lutego.

Każdy Czytelnik, który odwiedził nas w tych dniach, otrzymał walentynkową zakładkę. Organizowaliśmy konkursy dla dzieci i dorosłych, proponowaliśmy książki o miłości. Dziękujemy za wspólną zabawę wszystkim, którzy skorzystali z naszych propozycji. Najliczniejszą grupą były dzieci – na konkurs plastyczny „Jaka Książka skradła Twoje serce?”, do bibliotek wpłynęło prawie 40 prac. Najwięcej – z Gminnego Przedszkola w Gostyni. Wszyscy mali artyści otrzymali niespodzianki. Mamy nadzieję, że dalej będziecie tak licznie uczestniczyli w naszych działaniach.

Joanna Bieniek-Strączek

Zacytani polecają

C. Läckberg: Złota klatka

Inteligentna i piękna Faye ma wszystko – wspaniałego męża, ukochaną córeczkę Julien i luksusowy apartament w najlepszej dzielnicy Sztokholmu. Ale czy szczęście może trwać wiecznie? Czy poświęcając mężowi wszystko, kosztem swoich marzeń i ambicji, zdoła go przy sobie zatrzymać? Jak potoczą się losy Faye, przeplatane wspomnieniami z dzieciństwa, przeczytacie w nowej serii kryminalnej „Faye” Camilli Läckberg.

Stefania



A. Łacina: Kradzione róże

Latem jedna z córek małżeństwa Celer, Jaśmina, wybiera się na wymarzone wakacje do Grecji, zaś druga, Róża, jak co rok, idzie na pielgrzymkę do Częstochowy. Rodzice martwią się o każdą z nich. Gdy Róża nie wraca w umówionym terminie do domu i nie daje żadnego znaku życia, rodzice szukają pomocy gdzie się tylko da. Jeżdżą po Polsce, angażują znajomych, rozsyłają wiadomości przez internet... Także policja jest bezradna. Róża zaufała przypadkowo poznanemu mężczyźnie. Czy powieść dobrze się kończy? Warto ją przeczytać. Serdecznie polecam.



Krysia J.

A. Grabowska: Stulecie winnych

Trzytomowa saga autorstwa Ałbeny Grabowskiej „Stulecie Winnych” to powieść, w której wydarzenia historyczne stanowią tło dla świata fikcyjnego stworzonego przez pisarkę. Akcję swojej książki autorka umiejscowiła w podwarszawskiej miejscowości Brwinów. Losy bohaterów obejmują okres 100 lat i ściśle wiążą się z dramatyczną rzeczywistością historyczną i społeczną Polski. Tytułową rodzinę Winnych poznajemy w roku 1914, kiedy na świat przychodzą bliźniaczki, Ania i Mania. Jedną z dziewczynek, Ania, obdarzona przeklętym darem „podglądania przyszłości”, bardzo blisko związana jest z babcią Bronisławą. Łączy je jakaś niewidzialna nić porozumienia. A babcia Bronia? To niezwykła kobieta, od której emanuje ciepło, dobroć oraz ogromna mądrość życiowa. To właśnie ona jest filarem rodziny. Rozumie swoich bliskich, darzy ich bezwarunkową i bezgraniczną miłością, zawsze służy pomocą, co w obliczu zagrożenia pozwala członkom rodziny zjednoczyć siły i przetrwać najcięższe momenty swojego życia.

„Stulecie Winnych” to powieść wielowątkowa, w której narodziny przeplatają się ze śmiercią, radość ze smutkiem, miłość z nienawiścią, uczciwość z nieprawością, bohaterstwo z tchórzostwem. Bohaterowie podejmują trudne decyzje i ponoszą ich konsekwencje. Niewątpliwie kolorytu całości dodaje włączenie w poczet bohaterów fikcyjnych znanych postaci rzeczywistych, m.in. pisarza Jarosława Iwaszkiewicza, lekarza i pisarza Janusza Korczaka czy przemysłowca i mecenas sztuki Stanisława Lilpopa. „Stulecie Winnych” to książka bardzo emocjonująca, którą czyta się na jednym wdechu. Z niecierpliwością czekałam na adaptację filmową, niestety... rozczarowałam się.

I. M.



#odkurzamywspomnienia

„Na pamiątkę z finałowych rozgrywek o wejście do Ligi Państwowej ofiaruje Wam – Drogiemu ks. Wikaremu Koniecznemu hokejści Uni Wyr 7.8.9/III/1954” – taki wpis widnieje na odwrocie fotografii, która pochodzi ze zbiorów Herberta Rzepki.



fot. ze zbiorów Herberta Rzepki

W tym roku mija 67 lat, od kiedy wyrka drużyna hokeistów wywalczyła swój upragniony awans do Ligi Państwowej, gromiąc swojego rywala – Włókniarza Zgierz wynikiem 9:2. Ten szczególny dzień tak wspominał jest książce Dariusza Dyrdy „Fortuna toczyła się krążkiem”: „Drużyna witana była we wsi jak bohaterowie narodowi. A w zasadzie nie we wsi, bo spora część mieszkańców przybyła w poniedziałkowy ranek z kwiatami (i z czymś mocniejszym) witać ich już na katowicki dworzec. Potem krótka podróż autobusem i triumfalny przemarsz przez Wyrę. Jak cesarz rzymski wracający ze zwycięskiej wojny wyglądał kapitan Bojdoł w laurowym

wieńcu. Reszta drużyny machała swoimi wiązankami. A wokół nich tłum rozradowanych mieszkańców. Teraz cała Polska wie, gdzie są Wyrę i jakie są wyrskie karlusy!”.

Naszą uwagę zwróciła jednak dedykacja, która kierowana jest do ks. Koniecznego. Wiemy, że był wikariuszem w wyrskiej parafii w latach 1953–56 i na łamach strony parafialnej możemy znaleźć wpis przedstawiający go jako „wspaniałego kaznodzieję”. Ciekawi nas, jaki udział miał we wspieraniu drużyny hokeistów skoro podziękowali mu w tak osobisty sposób? Czekamy na wasze historie związane z tym wydarzeniem!
Katarzyna Żmija

Drugi etap modernizacji

W ramach modernizacji energetycznej budynku Domu Kultury w Gostyni, trwają obecnie roboty związane z II etapem, w tym m.in. wymiana okien. Remont ma zakończyć się już latem tego roku. Do wykonania pozostało ocieplenie ścian zewnętrznych wraz z ich otynkowaniem, wymiana drzwi oraz zewnętrznego oświetlenia budynku. Dom kultury zyska również nowy, podświetlony napis.

Pierwszy etap prac zakończył się pod koniec grudnia. Wykonano nowy dach, docieplenie stropodachu, nową instalację fotowoltaiczną o mocy 22,4 kWp, instalację centralnego ogrzewania i ciepłej wody użytkowej, a także zamontowano nowe, gazowe źródło ciepła. Koszt inwestycji, której wykonawcą jest

firma „Budolex” z Ujanowic, to w sumie 1 390 000 zł. Modernizacja rozpoczęta w połowie października współfinansowana jest z Górnośląsko-Zagłębiowskiej Metropolii w ramach programu działań na rzecz ograniczenia niskiej emisji w 2020 roku w wysokości 900 000 zł.

Karolina Kopacz



fot. Janusz Ćmiel

W domu kultury wymieniono już okna, a wkrótce budynek zostanie ocieplony i zyska nową elewację



Zakończenie modernizacji budynku planowane jest na lipiec tego roku

Kobieta idealna w domu kultury

Już 25 kwietnia o godz. 17.00 Dom Kultury w Gostyni zaprasza na spektakl „Kobieta idealna”. Organizatorem wydarzenia jest Krakowska Fundacja Teatralna. Spektakl odbędzie się w reżimie sanitarnym zgodnie z aktualnymi przepisami. Szczegółowe informacje i link do strony, za pomocą której można zakupić bilety, znajdują się na stronie www.dkgostyn.pl/spektakl-kobieta-idealna/.

Karolina Kopacz



Spotkanie z Jerzym Ciurlokiem

Serdecznie zapraszamy na spotkanie z Jerzym Ciurlokiem – publicystą, dziennikarzem, satyrykiem, regionalistą, autorem czterech książek o tematyce śląskoznawczej, a także pierwszego tłumaczenia na język śląski aforyzmów Franza Kafki. Pretekstem do spotkania, które odbędzie się już 19 marca, jest zbiór wierszy Jerzego Ciurloka, który został wydany po raz pierwszy w książce „Mała Wielka Księga Drogi” niespełna miesiąc temu. Spotkanie odbędzie się w formule on line. Szczegóły dostępne na stronie internetowej oraz Facebooku domu kultury.

Marek Nowara



Jerzy Ciurlok

fot. archiwum prywatne